

- Methodologies for cataloguing cultural heritage
- Computerized cataloguing and multimedia documentation

Introduction to VIR platform and to Risk map system

Interoperability of MiBAC information systems:
Lead Role of the Risk Map and Restrictions via Internet following the 24 August 2016 earthquake

Database interoperability

Processes integration

ICCD and ISCR data management for cultural properties
in areas struck by earthquakes

Working group

Barbara Barbaro, ICCD

Carlo Cacace, ISCR

Maria Elena Corrado, ISCR

Leonardo Maddalena, ICCD external professional

Antonella Negri, ICCD

Paolo Scarpitti, ISCR/ICCD

Giulia Vincenzi, ICCD external professional

VINCOLI *in* rete

Sei in: Home

Cos'è vincoli in Rete...

Il Piano eGov 2012 del Ministero per la Pubblica Amministrazione e L'innovazione ha previsto un programma di interventi per l'innovazione digitale nel settore dei beni culturali. Vincoli in rete è stato realizzato dall'Istituto Superiore per la Conservazione ed il Restauro ed un progetto per lo sviluppo di servizi dedicati agli utenti interni ed esterni al Ministero dei Beni e delle Attività Culturali e del Turismo (MiBAC).

I dati necessari all'attuazione del progetto sono oggi presenti nelle Soprintendenze, nei Segretariati Regionali e, a livello centrale, all'interno delle seguenti banche dati:

- Sistema informativo Carta del Rischio contenente tutti i decreti di vincolo su beni immobili emessi dal 1909 al 2003 (ex leges 384/1909, 1089/1939, 490/1999) presso l'Istituto Superiore per la Conservazione ed il Restauro;
- Sistema Informativo Beni Tutelati presso la Direzione Generale Belle Arti e Paesaggio;
- Sistema informativo SITAP presso la Direzione Generale Belle Arti e Paesaggio;
- Sistema Informativo SIGEC Web presso l'Istituto Centrale per il Catalogo e la Documentazione.

Il progetto vincoli in rete consente l'accesso in consultazione delle informazioni sui beni culturali Architettonici e Archeologici attraverso:

- l'integrazione dei sistemi d'origine, con servizi di interoperabilità tra sistemi informativi dell'amministrazione,
- funzionalità di ricerca dei beni culturali sia di tipo alfanumerico che cartografico.

[LEGGI TUTTO](#)



RICERCA ALFANUMERICA



Sezione di ricerca delle informazioni sui beni culturali architettonici e archeologici. L'esito delle ricerche viene visualizzato in un elenco da cui, selezionando un bene, si accede alla scheda di dettaglio con i relativi allegati. Inoltre è possibile rappresentarli sulla cartografia.

[VAI](#)

RICERCA SEGNALAZIONI



Sezione Segnalazioni di Beni dell'app VirAPP. L'esito delle ricerche viene visualizzato in un elenco da cui, selezionando una segnalazione, si accede alla scheda di dettaglio con i relativi allegati. Inoltre è possibile rappresentarle sulla cartografia. L'applicazione per smartphone e tablet Android è [disponibile sul Play Store](#)

[VAI](#)

RICERCA ATTI AMMINISTRATIVI



Sezione di ricerca dei beni culturali immobili con atti amministrativi emessi dal 1909 al 2003 o con Dlgs 22 gennaio 2004, n. 42 art. 12 del Codice dei beni culturali e del paesaggio. I dati potrebbero non essere aggiornati e/o in corso di modifica alla data di consultazione, pertanto la validazione delle informazioni dovrà essere richiesta ai competenti uffici ministeriali.

[VAI](#)

RICERCA GEOGRAFICA




Sezione che rappresenta sul territorio nazionale i beni culturali colorati per tipologia (architettonici e archeologici) e per presenza di atti amministrativi (conclusi, in lavorazione, assenti). L'interrogazione cartografica è assistita da funzioni specifiche sia per gli approfondimenti sul territorio che per visualizzare le schede presenti nel sistema vincoli in rete.

[VAI](#)

STATISTICHE / DOCUMENTAZIONE

Sezione in cui è possibile visualizzare statistiche sulla consistenza dei beni presenti nel sistema vincoli in rete in funzione delle tipologie e della presenza di atti amministrativi.



- [REPORT TOTALE TIPO BENE](#)
- [REPORT TOTALE TIPO SCHEDA](#)
- [REPORT IMMOBILI](#)
- [REPORT BENI](#)
- [REPORT ANAGRAFICHE BENI](#)
- [REPORT TOTALE ATTI AMMINISTRATIVI](#)
- [MANUALE UTENTE](#)

Interaction between agencies and computerised databases



ISPRA
Istituto Superiore per la Protezione e la Ricerca Ambientale



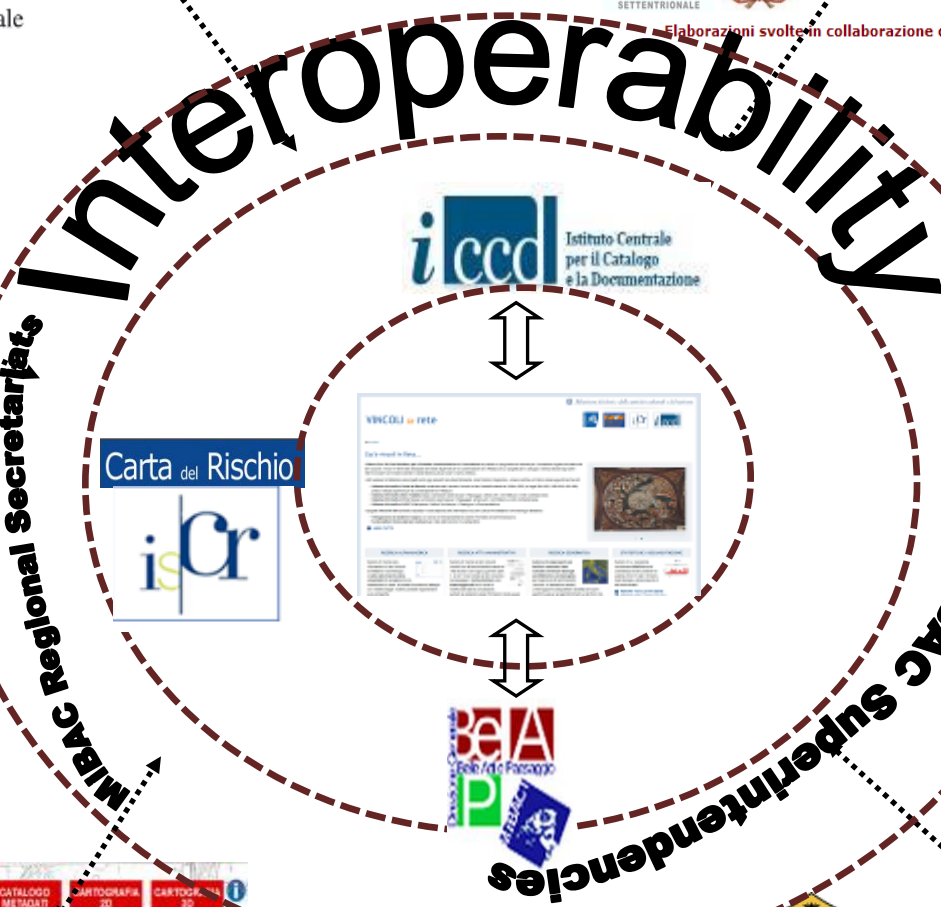
Piano di Gestione delle Acque (Dir. 2000/60/CE)



Elaborazioni svolte in collaborazione con il Ministero per i Beni e le Attività Culturali



PROTEZIONE CIVILE
Presidenza del Consiglio dei Ministri
Dipartimento della Protezione Civile



GN Geoportale Nazionale

CONVERSIONE DI COORDINATE CATALOGO OSW CATALOGO METAGRA CARTOGRAFIA 2D CARTOGRAFIA 3D



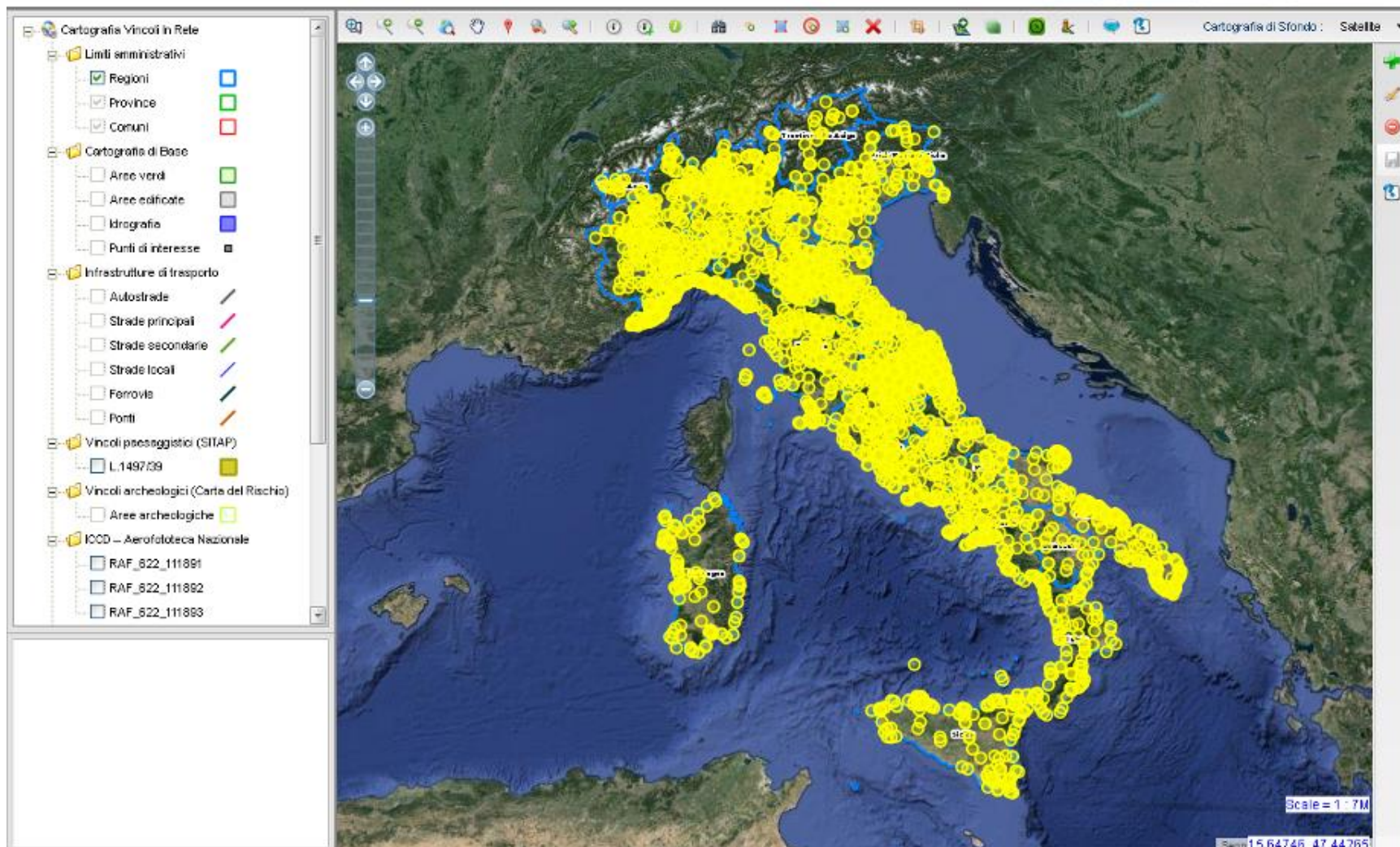
The screenshot displays the 'Vincoli in Rete' web application. The browser window shows the URL `vincolinretegeo.beniculturali.it/vir/vir.html?token=8736298`. The page header includes the logo 'VINCOLI in rete' and the text 'Ministero dei beni e delle attività culturali e del turismo'. The main content is a map of Italy with various layers overlaid, including administrative boundaries, cultural heritage sites, and infrastructure. A legend on the left side lists the following layers:

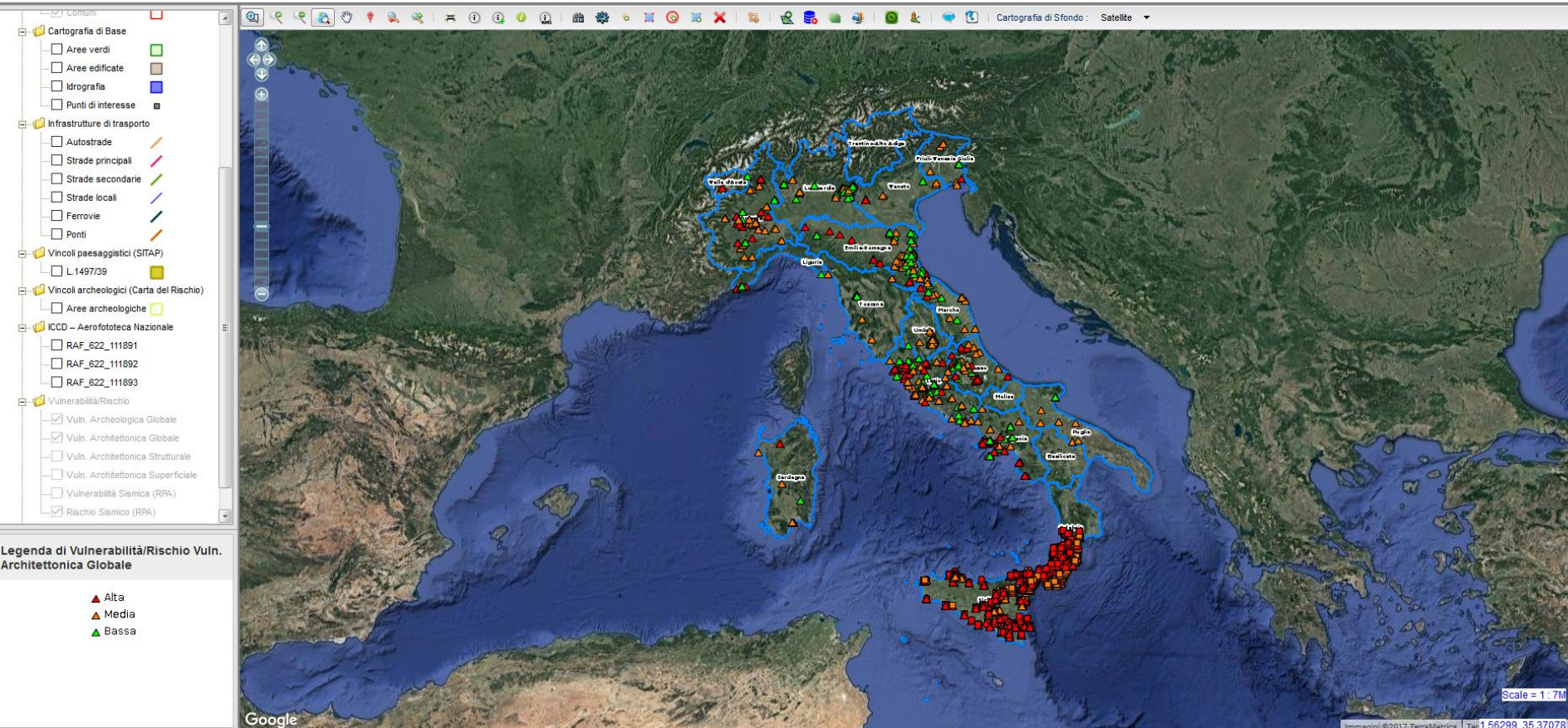
- Cartografia Vincoli in Rete
 - Beni culturali immobili
 - Puntuali
 - Lineari
 - Poligonali
 - Beni culturali mobili
 - Puntuali
 - Contentori
 - Puntuali
 - Limiti amministrativi
 - Regioni
 - Province
 - Comuni
 - Cartografia di Base
 - Aree verdi
 - Aree edificate
 - Idrografia
 - Punti di interesse
 - Infrastrutture di trasporto
 - Autostrade
 - Strade principali
 - Strade secondarie
 - Strade locali
 - Ferrovie
 - Ponti
 - Vincoli paesaggistici (SITAP)
 - L.1497/39
 - Vincoli archeologici (Carta del Rischio)
 - Aree archeologiche
 - ICCD - Aerofototeca Nazionale

The map shows the Italian peninsula and islands, with various regions labeled. A scale of 1:7M is indicated in the bottom right corner. A small text at the bottom right says 'Segnala un errore nella mappa'.

Map representation of Italian territory; types of layers

VINCOLI *in rete*



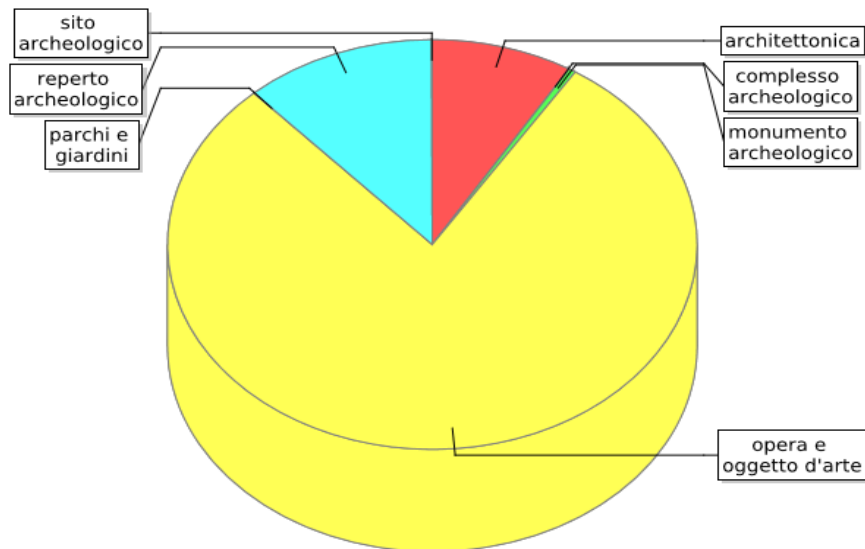


Distribution of cultural properties based on preservation status and risk: Red = high risk; Yellow = medium risk; Green = low risk



SISTEMA VINCOLI IN RETE: TOTALE DEI BENI SUDDIVISI PER TIPO SCHEDA

Tipo scheda	Totale
architettonica	195272
complesso archeologico	54
monumento archeologico	9929
opera e oggetto d'arte	1789888
parchi e giardini	240
reperto archeologico	264927
sito archeologico	884



ANTEPRIMA	CODICE	ID CONTENITORE	DENOMINAZIONE	TIPO SCHEDA	LOCALIZZAZIONE	ENTE COMPETENTE	ENTE SCHEDATORE	CONDIZIONE GIURIDICA	ELENCO VINCOLI	OPERAZIONI	PRESENTE IN
	2742758		Torre Quezzi	architettonica	Liguria Genova Genova	S20 Soprintendenza per i beni architettonici e paesaggistici della Liguria	S20 Soprintendenza per i beni architettonici e paesaggistici della Liguria				SigecWeb CdR
	2742769		Scuola Elementare G. Carducci	architettonica	Liguria Genova Genova Viale Rigon, 16	S20 Soprintendenza per i beni architettonici e paesaggistici della Liguria	S20 Soprintendenza per i beni architettonici e paesaggistici della Liguria				SigecWeb CdR
	2742785		Palazzo della Provincia	architettonica	Liguria Genova Genova Piazzale Mazzini, 2	S20 Soprintendenza per i beni architettonici e paesaggistici della Liguria	S20 Soprintendenza per i beni architettonici e paesaggistici della Liguria				SigecWeb CdR
	2742787		Ascensore di Portello	architettonica	Liguria Genova Genova Piazza Portello, 1 B	S20 Soprintendenza per i beni architettonici e paesaggistici della Liguria	S20 Soprintendenza per i beni architettonici e paesaggistici della Liguria				SigecWeb CdR
	2742796		lanterna di Genova	architettonica	Liguria Genova Genova Via Milano,	S20 Soprintendenza per i beni architettonici e paesaggistici della Liguria	S20 Soprintendenza per i beni architettonici e paesaggistici della Liguria				SigecWeb CdR
	2742798		Lanterna di Genova	architettonica	Liguria Genova Genova	S20 Soprintendenza per i beni architettonici e paesaggistici della Liguria	S20 Soprintendenza per i beni architettonici e paesaggistici della Liguria				CdR
	2742802		Istituto Suore Salesiane Don Bosco	architettonica	Liguria Genova Genova Corso Sardegna, 86	S20 Soprintendenza per i beni architettonici e paesaggistici della Liguria	S20 Soprintendenza per i beni architettonici e paesaggistici della Liguria				SigecWeb CdR
	2742808		Opera Pia Conservatorio dei Fieschi	architettonica	Liguria Genova Genova Via Mura dello Zerbino, 16	S20 Soprintendenza per i beni architettonici e paesaggistici della Liguria	S20 Soprintendenza per i beni architettonici e paesaggistici della Liguria				SigecWeb CdR BT
	2742814		Palazzo della Banca d'Italia	architettonica	Liguria Genova Genova Via Dante, 3,5,7	S20 Soprintendenza per i beni architettonici e paesaggistici della Liguria	S20 Soprintendenza per i beni architettonici e paesaggistici della Liguria	proprietà ente pubblico non territoriale			SigecWeb CdR
	2742816		Portici di via XX Settembre	architettonica	Liguria Genova Genova Via XX Settembre, 133,133A,133B,135	S20 Soprintendenza per i beni architettonici e paesaggistici della Liguria	S20 Soprintendenza per i beni architettonici e paesaggistici della Liguria				SigecWeb CdR
	2960730		Sacrario caduti per la patria	architettonica	Liguria Genova Genova Via alla Porta degli Angeli	S236 Soprintendenza Belle arti e paesaggio della Liguria	S236 Soprintendenza Belle arti e paesaggio della Liguria	proprietà ente pubblico territoriale			SigecWeb
	2960732		Sacrario dei caduti della Prima Guerra Mondiale	architettonica	Liguria Genova Genova Piazzale Giovanni Battista Resasco	S236 Soprintendenza Belle arti e paesaggio della Liguria	S236 Soprintendenza Belle arti e paesaggio della Liguria	proprietà ente pubblico territoriale			SigecWeb

The property is in three databanses, with only one catalogue identifier.

Interoperability of MiBAC information system

vincolinrete.beniculturali.it/VincoliinRete/vir/bene/listabeni?page=153

ANTEPRIMA CODICE ID CONTENITORE DENOMINAZIONE TIPO SCHEDA LOCALIZZAZIONE ENTE COMPETENTE ENTE SCHEDATORE CONDIZIONE GIURIDICA ELENCO VINCOLI OPERAZIONI PRESENTE IN

vincolinretegeo.beniculturali.it/vir/vir.html?listaBeniimmobili=2742808&token=17494c5b

VINCOLI *in rete*

Ministero dei beni e delle attività culturali e del turismo

Cartografia Vincoli in Rete

- Beni culturali immobili
 - Puntuali
 - Lineari
 - Poligonali
- Beni culturali mobili
 - Puntuali
- Contentori
 - Puntuali
- Limiti amministrativi
 - Regioni
 - Province
 - Comuni
- Cartografia di Base
 - Aree verdi
 - Aree edificate
 - Idrografia
 - Punti di interesse
- Infrastrutture di trasporto
 - Autostrade
 - Strade principali
 - Strade secondarie
 - Strade locali
 - Ferrovie
 - Ponti
- Vincoli paesaggistici (SITAP)
 - L. 1497/79
- Vincoli archeologici (Carta del Rischio)
 - Aree archeologiche
- ICCD - Anagrafica Nazionale

Salita delle Fieschine
Genova, Liguria
Visualizza su Google Maps

Fonte Streetview e vir
Immagine 1 di 5

Scale = 1 : 846

Cartografia Vincoli In Rete

- Beni culturali immobili
 - Puntuali
 - Lineari
 - Poligonali
- Beni culturali mobili
 - Puntuali
- Contenitori
 - Puntuali
- Limiti amministrativi
 - Regioni
 - Province
 - Comuni
- Cartografia di Base
 - Aree verdi
 - Aree edificate
 - Idrografia
 - Punti di interesse
- Infrastrutture di trasporto
 - Autostrade
 - Strade principali
 - Strade secondarie
 - Strade locali
 - Ferrovie
 - Ponti
- Vincoli paesaggistici (SITAP)
 - L.1497/39
- Vincoli archeologici (Carta del Rischio)
 - Aree archeologiche
- CCD - Aerofototeca Nazionale

Scale = 1 : 846

VINCOLI *in* rete



RICERCA

UTENTE

GESTIONE

STATISTICHE

Sei in: [Home](#) > [Ricerca alfanumerica](#) > [Lista beni](#) > [Lista atti amministrativi](#)

Lista Vincoli

 Scarica totale risultati |
  Scarica risultati pagina

2 risultati

ANTEPRIMA	DENOMINAZIONE	TIPO SCHEDA	LOCALIZZAZIONE	DECRETO	DATA VINCOLO	NUM. TRASCRIZ. CONSERVATORIA	DATA TRASCRIZ. CONSERVATORIA	ULTERIORI NOTIZIE
	Opera Pia Conservatorio dei Fieschi	architettonica	Liguria Genova Genova Via Mura dello Zerbino, 16	art. 12, D. Lgs. 42/2004 - verifica su istanza di parte	22-05-2008			
	Opera Pia Conservatorio dei Fieschi	architettonica	Liguria Genova Genova Via Mura dello Zerbino, 16	L. 1089/1939 art. 4	11-08-1988			

2 risultati



RICERCA

UTENTE

GESTIONE

STATISTICHE

Sei in: [Home](#) > [Ricerca alfanumerica](#) > [Lista beni](#) > Dettaglio bene

Dettaglio bene

Scarica

ID	2742808
Codice regione	07
Numero catalogo generale	00109411
Suffisso numero catalogo generale	
Livello	
Denominazione	Opera Pia Conservatorio dei Fieschi
Tipo scheda	architettonica
Tipo bene	palazzo
Condizione Giuridica	
Destinazione d'uso	
Interesse culturale	Di interesse culturale dichiarato
Gerarchia	individuo

Collegamenti verso altri sistemi

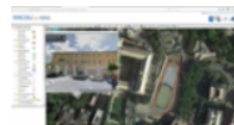
- ▶ [Visualizza in SigecWeb](#)
- ▶ [Visualizza in Carta Del Rischio](#)
- ▶ [\[Associa impianto rilevamenti microclimatici\]](#)

Contenitore associato

- ▶ [\[Associa a contenitore\]](#)
- ▶ [\[Crea contenitore\]](#)

Immagini e fotografie

- ▶ [\[Carica un nuovo allegato\]](#)



Localizzazione

Regione	Liguria	Provincia	Genova	Comune	Genova
Localita'		Toponimo		Indirizzo	Via Mura dello Zerbino, 16

Interoperability allows direct access to the catalogue sheet.



RICERCA

UTENTE

GESTIONE

STATISTICHE

Sei in: [Home](#) > [Ricerca alfanumerica](#) > [Lista beni](#) > [Dettaglio bene](#)

Dettaglio bene

Scarica

ID	2742808
Codice regione	07
Numero catalogo generale	00109411
Suffisso numero catalogo generale	
Livello	
Denominazione	Opera Pia Conservatorio dei Fieschi
Tipo scheda	architettonica
Tipo bene	palazzo
Condizione Giuridica	
Destinazione d'uso	
Interesse culturale	Di interesse culturale dichiarato
Gerarchia	individuo

Collegamenti verso altri sistemi

- [▶ Visualizza in SigecWeb](#)
- [▶ Visualizza in Carta Del Rischio](#)
- [▶ \[Associa impianto rilevamenti microclimatici\]](#)

Contenitore associato

- [▶ \[Associa a contenitore\]](#)
- [▶ \[Crea contenitore\]](#)

Immagini e fotografie

- [▶ \[Carica un nuovo allegato\]](#)



Localizzazione

Regione	Liguria	Provincia	Genova	Comune	Genova
Localita'		Toponimo		Indirizzo	Via Mura dello Zerbino, 16

Interoperability allows direct access to the risk map record.

Carta del Rischio

Segretariato Generale

sono Stati Trovati 1 Record

Elenco dei risultati della ricerca

Lista Beni

CODICI		LOCALIZZAZIONE				OGGETTO		
CDR	ICCD	PROVINCIA	COMUNE	FRAZIONE	LOCALITA'	INDIRIZZO	TIPO	DENOMINAZIONE
21CR0060686AAAA	07-00109411--	Genova	Genova			Via Mura dello Zerbino	palazzo	Opera Pia Conservatorio dei Fieschi

Visualizza Bene
Visualizza Foto
Visualizza Allegati
Schede
Stampa
Altra Ricerca
Uscita

Anagrafica Bene

DATI AMMINISTRATIVI						DATI TERRITORIALI / GEOREFERENZIAZIONE			
NCTI	CODICE DI SERVIZIO CDR	21CR0060686AAAA				GPP	SISTEMA DI RIFERIMENTO		GAUSS BOAGA OVEST
NCTR-NCTN-NCTS-RVEL	CODICE ICCD	07-00109411--				GDPDX	LONGITUDINE SIGNIFICATIVA		1495902,8571
VINCOLATO LEGGE						GDPDY	LATTITUDINE SIGNIFICATIVA		4917508,5603
AGGD	DATA - AGGIORNAMENTO SCHEDA				27/10/2016 19.05.29	GDPDZ	ALTITUDINE SIGNIFICATIVA		
TAVOLA IGM						SEZIONE CENSIMENTO			
DATI CATASTALI						OGGETTO			
Sezione	Foglio (CTSF)	Particella (CTSN)	Subalterno	Data (CTSD)	Info	OGTP	TIPO OGGETTO	palazzo	
	18	65				OGTD	DENOMINAZIONE	Opera Pia Conservatorio dei Fieschi	
	48	173				USAD	USO OGGETTO		
LOCALIZZAZIONE						RVEL	GERARCHIA	INDIVIDUO	
NCTR	REGIONE	LIGURIA				CDGG	CONDIZIONE GIURIDICA		
PVCP	PROVINCIA	GENOVA				ECP/ESC	ENTE COMPETENTE/SCHEDATORE	SBAP PER LA LIGURIA	
PVCC	COMUNE	GENOVA				DATAZIONE			
PVCF	FRAZIONE					RELI	ESTREMO REMOTO DATA	0	
PVCL	LOCALITA'					RELS	ESTREMO REMOTO SECOLO		
UBVD	INDIRIZZO	Via Mura dello Zerbino				RELF	ESTREMO REMOTO FRAZIONE DI SECOLO		
UBVN	NUMERO CIVICO	nd				REVI	ESTREMO RECENTE DATA	0	
UBVK	INDICAZIONE CHILOMETRICA					REVS	ESTREMO RECENTE SECOLO	XVIII	
	ZONA					REVF	ESTREMO RECENTE FRAZIONE DI SECOLO		

CD - CODICI	
TSK - Tipo di scheda	A
LIR - Livello di ricerca	I/V
NCT - CODICE UNIVOCCO	
NCTR - Codice regione	07
NCTN - Numero catalogo generale	00109411
ESC - Ente schedatore	S20
ECP - Ente competente	S20

Carta del Rischio

Segretario Generale

Elenco dei risultati della ricerca

Stati Trovati 1 Record

Lista Beni

CODICI		LOCALIZZAZIONE				OGGETTO	
CDR	ICCD	PROVINCIA	COMUNE	FRAZIONE	LOCALITA'	TIPO	DENOMINAZIONE
2ICR0060686AAAA	07-00109411--	Genova	Genova			palazzo	Opera Pia Conservatorio dei Fieschi

Visualizza Bene
Visualizza Foto
Visualizza Allegati
Schede
Stampa
Altra Ricerca
Uscita

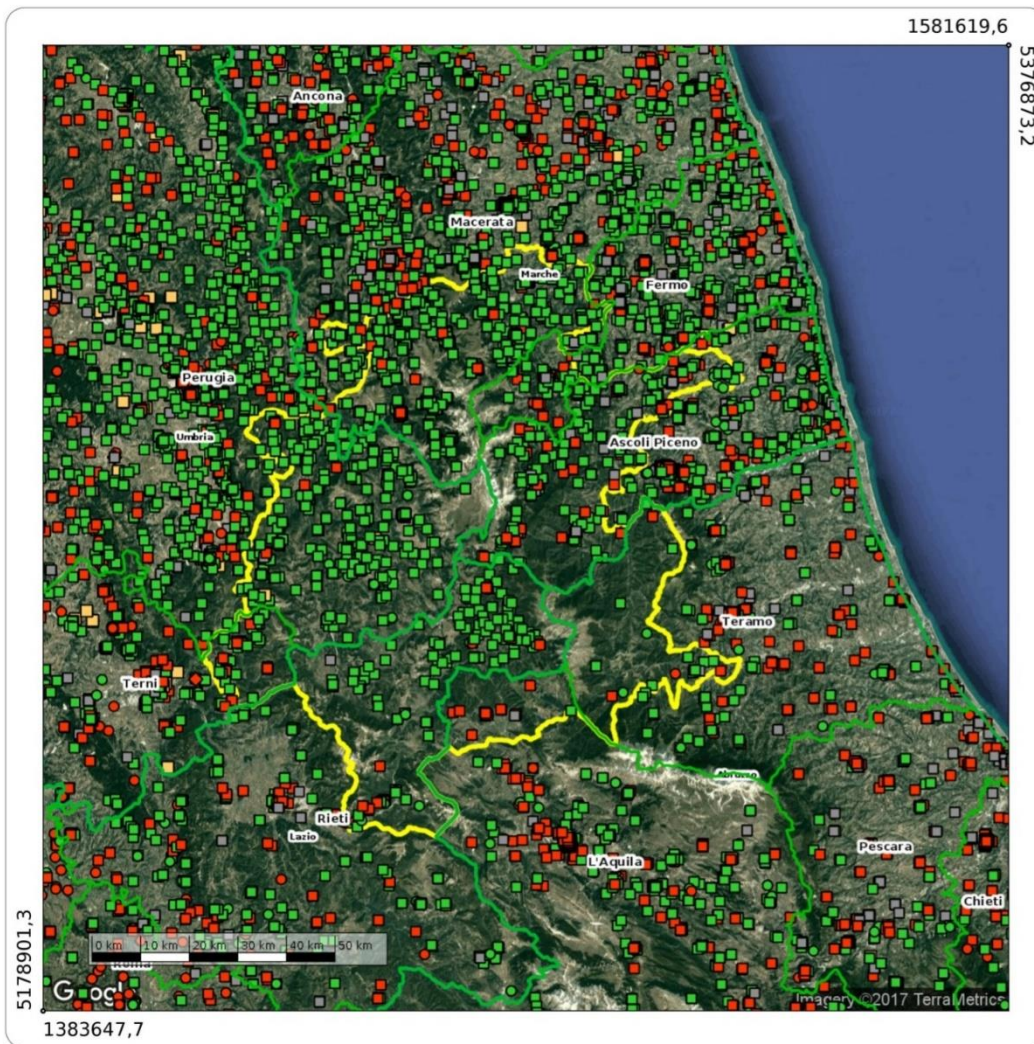
Anagrafica Bene

CODICI				DATI TERRITORIALI/GEOREFERENZIAZIONE		
NCTI	CODICE DI SERVIZIO CDR	2ICR0060686AAAA		GPP	SISTEMA DI RIFERIMENTO	GAUSS BOAGA OVEST
NCTR-NCTN-NCTS-RVEL	CODICE ICCD	07-00109411--		GDPDX	LONGITUDINE SIGNIFICATIVA	1495902,8571
DATI AMMINISTRATIVI				GDPDY	LATITUDINE SIGNIFICATIVA	4917508,5603
VINL	VINCOLATO LEGGE			GDPDZ	ALTITUDINE SIGNIFICATIVA	
AGGD	DATA - AGGIORNAMENTO SCHEDA	27/10/2016 19.05.29			TAVOLA IGM	
DATI CATASTALI					SEZIONE CENSIMENTO	
Sezione	Foglio (CTSF)	Particella (CTSH)	Subalterno	Data (CTSD)	Info	
	18	65				
	48	173				
LOCALIZZAZIONE				OGGETTO		
NCTR	REGIONE	LIGURIA		OGTP	TIPO OGGETTO	palazzo
PVCP	PROVINCIA	GENOVA		OGTD	DENOMINAZIONE	Opera Pia Conservatorio dei Fieschi
PVCC	COMUNE	GENOVA		USAD	USO OGGETTO	
PVCF	FRAZIONE			RVEL	GERARCHIA	INDIVIDUO
PVCL	LOCALITA'			CDGG	CONDIZIONE GIURIDICA	
UBVD	INDIRIZZO	Via Mura dello Zerbino		ECP/ESC	ENTE COMPETENTE/SCHEDATORE	SBAP PER LA LIGURIA
UBVN	NUMERO CIVICO	nd		LOCALIZZAZIONE		
UBVK	INDICAZIONE CHILOMETRICA			RELI	ESTREMO REMOTO DATA	0
	ZONA			RELS	ESTREMO REMOTO SECOLO	
				RELF	ESTREMO REMOTO FRAZIONE DI SECOLO	
				REVI	ESTREMO RECENTE DATA	0
				REV5	ESTREMO RECENTE SECOLO	XVIII
				REVS	ESTREMO RECENTE SECOLO	XVIII
				REVF	ESTREMO RECENTE FRAZIONE DI SECOLO	

When a record is added in the information systems, its catalogue identifier becomes an integral part of the system.



Fiano Romano
Google
Map data ©2016 Google



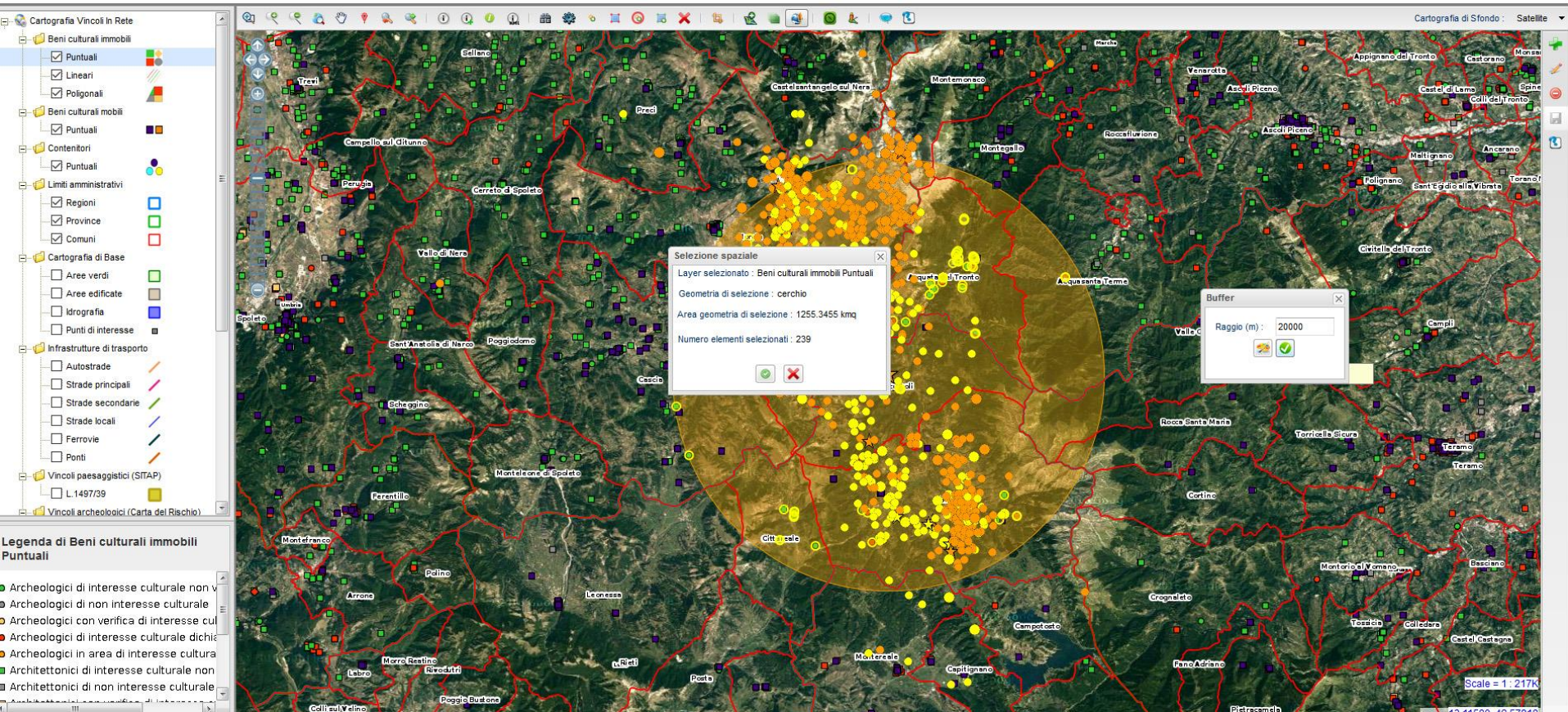
VINCOLI *in rete*

Sistema interoperabilita' VIR
Cratere Sisma agosot 2016

- Archeologici di interesse culturale non verificato
- Archeologici di non interesse culturale
- Archeologici con verifica di interesse culturale in corso
- Archeologici di interesse culturale dichiarato
- Archeologici in area di interesse culturale dichiarato
- Architettonici di interesse culturale non verificato
- Architettonici di non interesse culturale
- Architettonici con verifica di interesse culturale in corso
- Architettonici di interesse culturale dichiarato
- Architettonici in area di interesse culturale dichiarato
- ◆ Parchi e giardini di interesse culturale non verificato
- ◆ Parchi e Giardini di non interesse culturale
- ◆ Parchi e Giardini con verifica di interesse culturale in corso
- ◆ Parchi e Giardini di interesse culturale dichiarato
- ◆ Parchi e Giardini in area di interesse culturale dichiarato

Ministero dei beni e delle attività culturali e del turismo





Data extraction showing movable and immovable properties within 20 km of the 24 August earthquake

VINCOLI *in* rete



RICERCA UTENTE GESTIONE STATISTICHE

Sei in: [Home](#) > [Lista Beni](#)

Lista Beni






 Scarica totale risultati    Scarica risultati pagina  

1 - 20 di 239 risultati

[1](#) | [2](#) | [3](#) | [4](#) | [5](#) | [6](#) | [7](#) | [8](#) | [9](#) | [10](#) | [11](#) | [12](#) |

ANTEPRIMA	CODICE	DENOMINAZIONE	TIPO SCHEDA	LOCALIZZAZIONE	ENTE COMPETENTE	ENTE SCHEDATORE	CONDIZIONE GIURIDICA	ELENCO VINCOLI	OPERAZIONI	PRESENTE IN
	5026	Mulino di Capodaqua	architettonica	Marche Ascoli Piceno Arquata del Tronto C.da Capodaqua n.d.	S03 Soprintendenza per i beni architettonici e paesaggistici delle Marche	S03 Soprintendenza per i beni architettonici e paesaggistici delle Marche	proprietà privata		   	SigecWeb
	5028	Mulino Nobili	architettonica	Marche Ascoli Piceno Arquata del Tronto	S03 Soprintendenza per i beni architettonici e paesaggistici delle Marche	S03 Soprintendenza per i beni architettonici e paesaggistici delle Marche	proprietà privata		   	SigecWeb
	5032	Mulino Pescara 1*	architettonica	Marche Ascoli Piceno Arquata del Tronto Frazione Pescara 57	S03 Soprintendenza per i beni architettonici e paesaggistici delle Marche	S03 Soprintendenza per i beni architettonici e paesaggistici delle Marche	proprietà privata		   	SigecWeb
	5034	Mulino Petrucci	architettonica	Marche Ascoli Piceno Arquata del Tronto Via Molino 59(P)	S03 Soprintendenza per i beni architettonici e paesaggistici delle Marche	S03 Soprintendenza per i beni architettonici e paesaggistici delle Marche	proprietà privata		   	SigecWeb
					S03 Soprintendenza per i beni	S03 Soprintendenza per i beni			   	




Interoperability of MiBAC information system



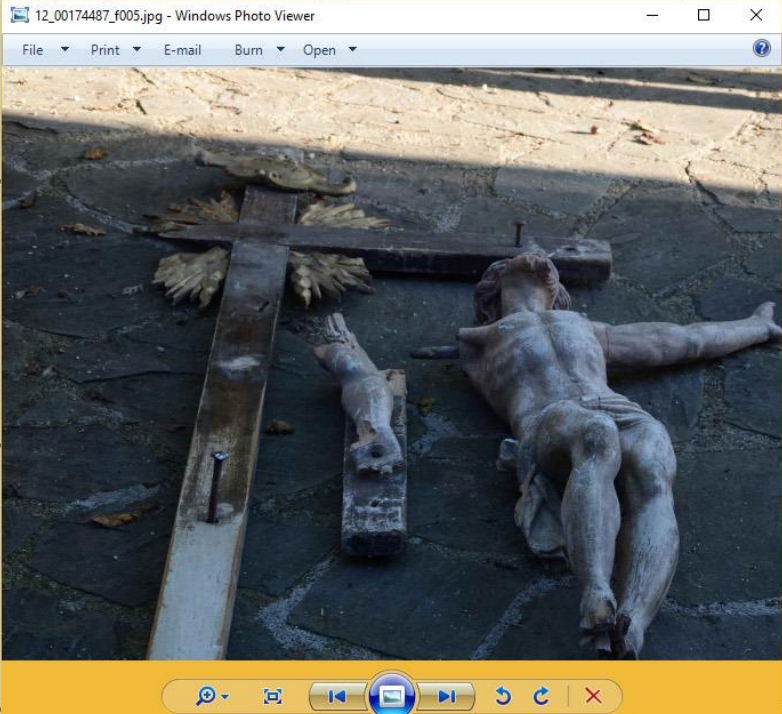

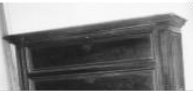
	Vir: 2387016 Sigec (12 00519755 - 1)	mostra di portale	opera e oggetto d'arte	Lazio Rieti Amatrice NR (recupero pregresso)	S168 Soprintendenza per i Beni Storici Artistici ed Etnoantropologici del Lazio (con esclusione della città di Roma)	proprietà ente pubblico territoriale	Chiesa di S. Francesco (facciata)	Basamento con tasselli a punta di diamante, plinto, colonne a tortiglione (treccia a diamante), anello centrale, capitello di destra con volatili affrontati, guglie su cariatidi.	pietra arenaria/scultura altezza: 11 metri; larghezza: 0.4 metri; profondità: 0.25 metri
	Vir: 2387017 Sigec (12 00519755 - 2)	imposta di portale	opera e oggetto d'arte	Lazio Rieti Amatrice NR (recupero pregresso)	S168 Soprintendenza per i Beni Storici Artistici ed Etnoantropologici del Lazio (con esclusione della città di Roma)	proprietà ente pubblico territoriale	Chiesa di S. Francesco (facciata)	Sguancio a gradoni con tre colonnine - due lisce, una a linee spezzate nel primo registro e a linee spezzate e fogliette, nel secondo - anello centrale a fogliette lanceolate o a denti, capitelli.	pietra arenaria/scultura altezza: 9 metri; profondità: 1 metri
	Vir: 2388146 Sigec (12 00519755 - 3)	archivolto di portale	opera e oggetto d'arte	Lazio Rieti Amatrice NR (recupero pregresso)	S168 Soprintendenza per i Beni Storici Artistici ed Etnoantropologici del Lazio (con esclusione della città di Roma)	proprietà ente pubblico territoriale	Chiesa di S. Francesco (facciata)	Stipiti: girali vegetali a rosette intervallati da fogliette lanceolate; a destra in basso, cantaro; bucranio terminale; mensole con teste antropomorfe; agnello mistico nell'architrave.	pietra arenaria/scultura altezza: 7 metri; larghezza: 3 metri; profondità: 0.3 metri
	Vir: 2388147 Sigec (12 00519755 - 4)	cariatidi	opera e oggetto d'arte	Lazio Rieti Amatrice NR (recupero pregresso)	S168 Soprintendenza per i Beni Storici Artistici ed Etnoantropologici del Lazio (con esclusione della città di Roma)	proprietà ente pubblico territoriale	Chiesa di S. Francesco (facciata)	Cariatide in forma di genietto dai tratti grotteschi: occhi oblungi, naso schiacciato, narici larghe, bocca contratta. Leone ringhiante.	pietra arenaria/scultura
	Vir: 2387337 Sigec (12 00519755 - 5)	angeli	opera e oggetto d'arte	Lazio Rieti Amatrice NR (recupero pregresso)	S168 Soprintendenza per i Beni Storici Artistici ed Etnoantropologici del Lazio (con esclusione della città di Roma)	proprietà ente pubblico territoriale	Chiesa di S. Francesco (facciata)	Da sinistra: angelo musicante, angelo con violino; angelo indicante.	muratura/pittura


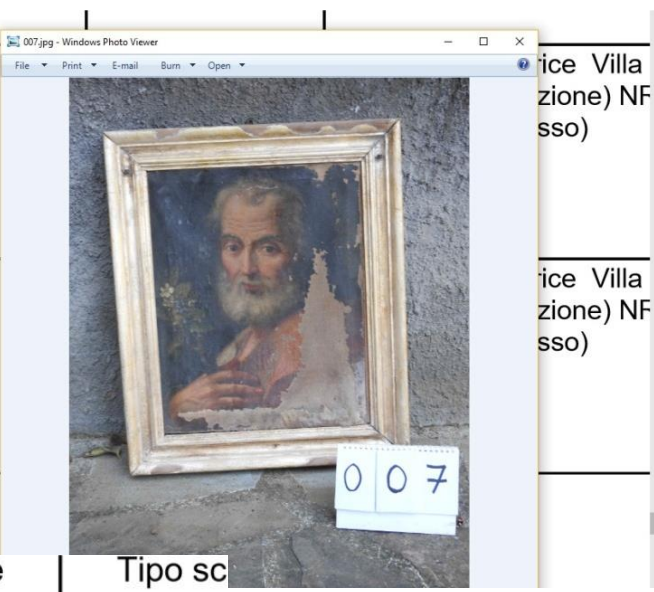

Important information, such as material type and dimensions




Regione
Provincia

Lazio
RI

Anteprima	Codice	Denominazione	Tipo scheda	Localizzazione	Ente Competente	Ente Schedatore	Condizione Giuridica	Presenza Vincoli	Presente In	nome contenitore	collocazione
	2070730	campanello d'altare	opera e oggetto d'arte	Lazio Rieti Accumoli POGGIO CASOLI NR (recupero pregresso)	S168 Soprintendenza per i Beni Storici Artistici ed Etnoantropologici del Lazio (con esclusione della città di Roma)	S50 Soprintendenza per i beni artistici e storici del Lazio	proprietà ente religioso cattolico	No	Sigec (12 00208528)	Chiesa dei SS. Giovanni Battista e Lucia	armadio
	2070731	stauroteca	opera e oggetto d'arte	Lazio Rieti Accumoli POGGIO CASOLI NR (recupero pregresso)	S168 Soprintendenza per i Beni Storici Artistici ed Etnoantropologici del Lazio (con esclusione della città di Roma)	S50 Soprintendenza per i beni artistici e storici del Lazio	proprietà ente religioso cattolico	No	Sigec (12 00208529)	Chiesa dei SS. Giovanni Battista e Lucia	armadio
	2070838	acquasantiera	opera e oggetto d'arte	Lazio Rieti Accumoli MACCHIA NR (recupero pregresso)	S168 Soprintendenza per i Beni Storici Artistici ed Etnoantropologici del Lazio (con esclusione della città di Roma)	S50 Soprintendenza per i beni artistici e storici del Lazio	proprietà ente religioso cattolico	No	Sigec (12 00704200)	Chiesa dei SS. Giovanni Battista e Lucia	controfacciata destra

Anteprima	Codici	Denominazione	Tipo scheda	Localizzazione	Ente
	Vir: 2390511 Sigec (12 00174487)	Cristo crocifisso	opera e oggetto d'arte	Lazio Rieti Amatrice Villa San Lorenzo (frazione) NR (recupero pregresso)	S168 Sp Beni St Etnoant Lazio (c della cit
			e oggetto	Lazio Rieti Amatrice Villa San Lorenzo (frazione) NR (recupero pregresso)	S168 Sp Beni St Etnoant Lazio (c della cit
			e oggetto	Lazio Rieti Amatrice Villa San Lorenzo (frazione) NR (recupero pregresso)	S168 Sp Beni St Etnoant Lazio (c della cit
		Vir: 1562263 Sigec (12 00174490)	cassettoni	opera e oggetto d'arte	Lazio Rieti Amatrice Villa San Lorenzo (frazione) NR

	Vir: 2387717 Sigec (12 00174546)	pisside	
	Vir: 2388169 Sigec (12 00174547)	San Giuseppe	

Anteprima	Codici	Denominazione	Tipo sc
	Vir: 2389128 Sigec (12 00174528)	corona	opera e og d'arte
		per oli santi	opera e og d'arte

The screenshot displays a web browser window with the URL `vincoliinretegeo.beniculturali.it/vir/vir.html?token=144197a4`. The page header includes the logo for 'VINCOLI in rete' and the Ministry of Cultural Heritage and Activities. A sidebar on the left shows a legend for 'Cartografia Vincoli In Rete' with categories like 'Beni culturali immobili' and 'Beni culturali mobili'. The main map area shows a satellite view of a region in central Italy, with numerous colored markers (green, red, purple, orange) representing movable property containers. A tooltip over a marker reads 'Clicca e tieni premuto per spostamento'. The scale is indicated as 1:433K.

Map view of movable property containers (places of custody). Container records are created in SIGECweb and forwarded to the “Vincoli in rete” (VIR) system.

The screenshot shows the 'VINCOLI in rete' web application interface. The browser tabs include 'Sigec Web', 'Sigec Lab', 'Lista Contenitori', and 'Vincoli In Rete'. The address bar shows the URL: `vincolinretegeo.beniculturali.it/vir/vir.html?listaContenitori=35@36@37@38@39@40@42@43@44@45@46@47@48@49@50@51@52@53@`. The page header features the logo 'VINCOLI in rete' and the text 'Ministero dei beni e delle attività culturali e del turismo' along with logos for MiBAC, iCr, and iccd.

The main interface consists of a left sidebar with a legend and a main map area. The legend, titled 'Cartografia Vincoli In Rete', includes categories like 'Beni culturali immobili' (with sub-items 'Puntuali', 'Lineari', 'Poligonali'), 'Beni culturali mobili' (with sub-item 'Puntuali'), 'Contenitori' (with sub-item 'Puntuali'), 'Limiti amministrativi' (with sub-items 'Regioni', 'Province', 'Comuni'), and 'Cartografia di Base' (with sub-items 'Aree verdi', 'Aree edificate'). Below this is a 'Legenda di Contenitori Puntuali' with three entries: a purple dot for 'Solo contenitore', a blue dot for 'Contenitore e deposito per emergenze', and a yellow dot for 'Solo deposito per emergenze'.

The map area shows a street map of Amatrice with various colored markers. An information popup window is open over a specific marker, displaying the following data:

INFO	
Contenitori	
id_contenitore	37
denominazione	Chiesa di S. Agostino
id_tipo_contenitore	16
tipo_contenitore	Chiesa
comune	Amatrice
cod_com	002
provincia	Rieti
cod_pro	057
classe	Solo contenitore
metodo_georef	Posizionamento manuale su mappa
cod_procom	057002
x	13.291483
y	42.628616
Beni mobili contenuti	

The map also shows a scale of 1:3386 and coordinates 13.29417, 42.62993. A tooltip indicates 'Clicca per info sul layer dei Puntuali'.

Detail of a VIR-produced map, used by recovery teams.

Dettaglio Contenitore

vincolirete.beniculturali.it/VincoliInRete/vir/contenitore/dettaglio?id=37

VINCOLI *in* rete

MIBAC BEA P isCr iccd

RICERCA UTENTE GESTIONE STATISTICHE


Sei in: [Home](#) > [Ricerca contenitori](#) > [Risultati ricerca](#) > Dettaglio contenitore

Dettaglio contenitore


Id	37
Codice Sigec	1467306626327
Codice CartaRischio	
Denominazione	Chiesa di S. Agostino
Ente schedatore	ICCD - Istituto Centrale per il Catalogo e la Documentazione
Ente competente	-
Tipologia	Chiesa
Qualificazione	
Regione	Lazio
Provincia	Rieti
Comune	Amatrice
Località	
Indirizzo	SR260, 7
Condizione giuridica	
Proprietario	

Immagini e fotografie

[\[Carica un nuovo allegato\]](#)



Immagini e fotografie dell'immobile associato



Schede collegate

[Visualizza immobile associato](#)

[Ricerca schede contenute \(108\)](#)

Documentation attached to container record: photographs before and after the earthquake



**The images in the General Catalogue are accessible via VIR.
These are vital for knowledge of destroyed and heavily
damaged properties.**






11 00072950

11 00072950-CASTELSANTANGELO SUL NERA# Soggetto: San Cristoforo# intonaco/ pittura a fresco# sec. XV# Paolo da Visso#

45 / 53



Properties recorded in the General Catalogue, and in “albums” during recovery and transport to emergency storage





Corso Umberto I, 2011



Corso Umberto I, 2016



Residential building, 2011



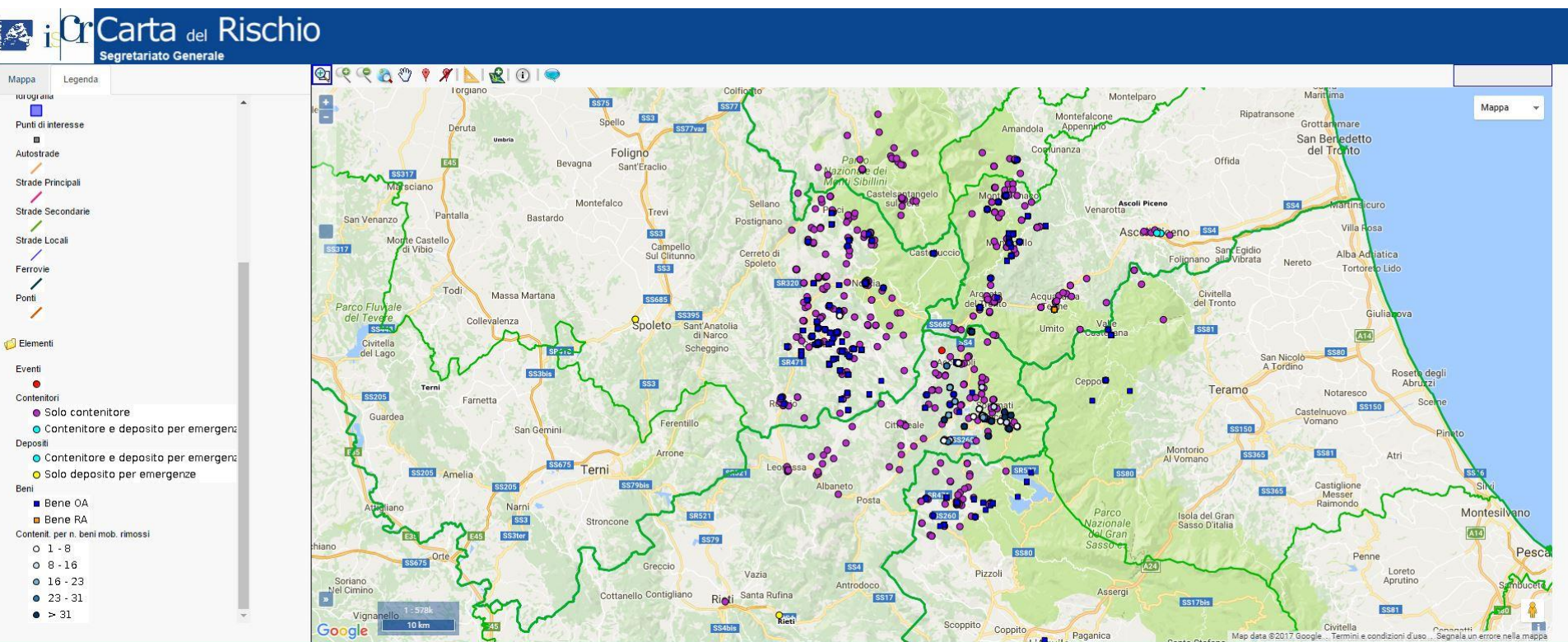
Residential building, 2016



Piazza Cacciatori del Tevere, 2011



Piazza Cacciatori del Tevere, 2016



The user can view immovable properties, containers of movable properties, and the number of properties contained.

Prima sezione

A₁

Data:	N progressivo:	N scheda:
-------	----------------	-----------

A₂ - RIFERIMENTO VERTICALE

Bene componente	<input type="radio"/> Bene individuo	<input checked="" type="radio"/>
Denominazione bene complesso:		
Numero schede beni componenti:		Codice livello superiore:
Tipologia <input type="checkbox"/> chiesa <input type="checkbox"/> canonica <input type="checkbox"/> palazzo <input type="checkbox"/> castello <input type="checkbox"/> torre <input type="checkbox"/> bene archeologico <input type="checkbox"/> altro		
Pianta <input type="radio"/> regolare <input type="radio"/> con cortili <input type="radio"/> ad ali aperte <input type="radio"/> lineare <input type="radio"/> altro		



A₃ - LOCALIZZAZIONE AMMINISTRATIVA

Regione: UMBRIA		Codice Istat comune	
Provincia: PERUGIA		10054007	
Comune: CASCIA			
Località:			
Indirizzo:			
Tipo catasto:	Comune catastale:	Sezione censuaria:	
Data (anno):	Foglio:	Particelle:	Subalterno:



A₄ - LOCALIZZAZIONE GEOGRAFICA

Sistema di riferimento: WGS84	X: 13.0709031532207	Y: 42.711858927696603
-------------------------------	---------------------	-----------------------



A₅ - OGGETTO

ID VincoliInRete: 150842	Vincolato: <input type="checkbox"/>			
Denominazione bene: S. MARIA ASSUNTA				
Denominazione storica:				
Frazione secolo da:	Secolo da:	Frazione secolo a:	Secolo a:	Anno:
Proprietario:				
Utilizzatore:				



Misure (dal sistema VincoliInRete)

Larghezza (m): 10	Lunghezza (m): 18	Altezza (m): 8
Superficie (mq): 200		Volume fuori terra (mc): 1510

With data available in VIR system, sheets of “level 1” are pre-compiled

A₆ - DESTINAZIONE D'USO ATTUALE

Uso	Utilizzazione temporale			Affollamento
	Continuo	Saltuario	Non utilizzato	
Cattedrale / duomo	<input type="checkbox"/>	<input type="radio"/>	<input type="radio"/>	<input type="checkbox"/>
Chiesa parrocchiale	<input type="checkbox"/>	<input type="radio"/>	<input type="radio"/>	<input type="checkbox"/>
Oratorio	<input type="checkbox"/>	<input type="radio"/>	<input type="radio"/>	<input type="checkbox"/>
Santuario	<input type="checkbox"/>	<input type="radio"/>	<input type="radio"/>	<input type="checkbox"/>
Museo	<input type="checkbox"/>	<input type="radio"/>	<input type="radio"/>	<input type="checkbox"/>
Auditorium	<input type="checkbox"/>	<input type="radio"/>	<input type="radio"/>	<input type="checkbox"/>
Servizi	<input type="checkbox"/>	<input type="radio"/>	<input type="radio"/>	<input type="checkbox"/>
Altro _____	<input type="checkbox"/>	<input type="radio"/>	<input type="radio"/>	<input type="checkbox"/>

A₇ - CARATTERISTICHE DEL SITO

In piano Su rilievo / su cresta / su vetta Su riporto In pendio / su versante Avvallamento

A₈ - CONTESTO URBANO E POSIZIONE

Centro urbano Periferia urbana Area industriale - commerciale Area agricola Centro storico
 Isolata Connessa ad altri edifici su ___ lati Altro _____

A₉ - INFRASTRUTTURE

Accesso pedonale	<input type="radio"/>	Rete viaria idonea in relazione al rischio	<input type="checkbox"/>
Accesso carrabile	<input type="radio"/>	Parcheggio nelle vicinanze	<input type="checkbox"/>
Accesso con altezza inferiore a 4 metri	<input type="radio"/>	Spazi aperti a disposizione	<input type="checkbox"/>
Accesso con mezzi pesanti	<input type="radio"/>	Altro	<input type="checkbox"/>

A₁₀ - PRESENZA DI RISCHIO

	RILEVAZIONE DIRETTA	INFORMAZIONI ACQUISITE
Insedimento minacciato da frana	<input type="checkbox"/>	<input type="radio"/>
Insedimento in zona alluvionabile	<input type="checkbox"/>	<input type="radio"/>
Insedimento soggetto a minacce di tipo industriale	<input type="checkbox"/>	<input type="radio"/>
Insedimento soggetto ad altre minacce naturali	<input type="checkbox"/>	<input type="radio"/>

A₁₁ - TIPOLOGIA DEI BENI ARTISTICI PRESENTI

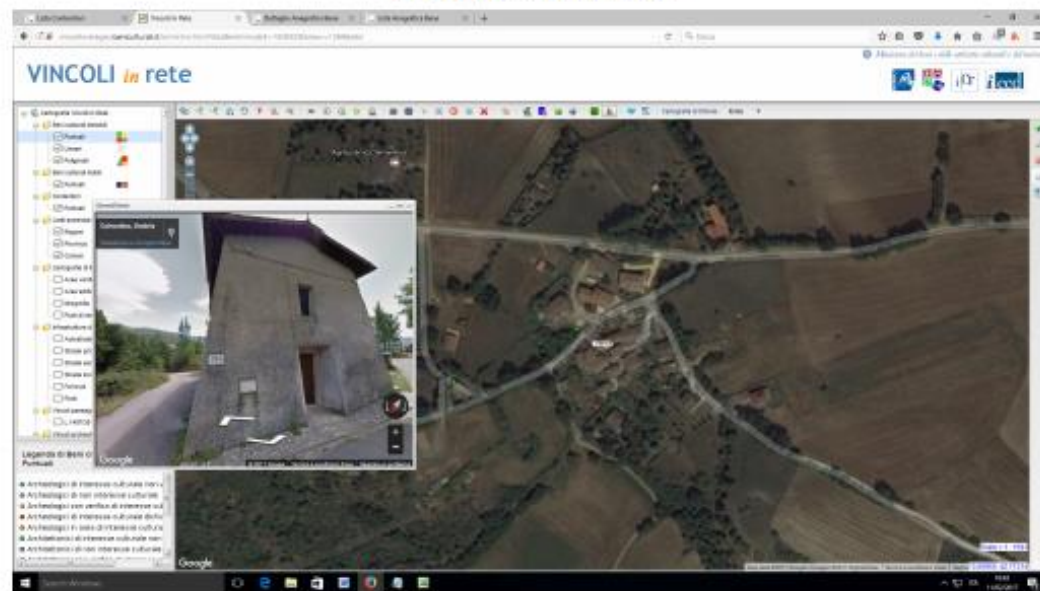
TIPOLOGIA	Num.	superficie	TIPOLOGIA	Num.	superficie
Affreschi	<input type="checkbox"/>		Dipinti mobili su vario supporto	<input type="checkbox"/>	
Mosaici	<input type="checkbox"/>		Arredi (soffitti, amboni, pulpito, stalli corali)	<input type="checkbox"/>	
Stucchi	<input type="checkbox"/>		Decorazioni plastiche mobili	<input type="checkbox"/>	
Arazzi	<input type="checkbox"/>		Manufatti in carta e pergamena	<input type="checkbox"/>	
Altari / statue	<input type="checkbox"/>		Reperti archeologici	<input type="checkbox"/>	
Libri / Stampe	<input type="checkbox"/>		Altri _____	<input type="checkbox"/>	

Beni mobili contenuti (da VincollinRete): 28

A₁₂ - DOCUMENTAZIONE FOTOGRAFICA - Realizzata da _____ SI NO

Presente in VincollinRete: 1 allegati fotografici

IMMAGINE FOTOGRAFICA











Sei in: [Home](#) > [Ricerca contenitori](#) > [Risultati ricerca](#) > [Lista beni](#)

Lista Beni

Scarica risultati ricerca

4 risultati

ANTEPRIMA	CODICE	DENOMINAZIONE	TIPO SCHEDA	LOCALIZZAZIONE	CONTENITORE	ENTE COMPETENTE	ENTE SCHEDATORE	CONDIZIONE GIURIDICA	OPERAZIONI	PRESENTE IN
	1078548	dossale	opera e oggetto d'arte	Lazio Rieti Amatrice NR (recupero pregresso)	Chiesa di S. Giuseppe	S168 Soprintendenza per i Beni Storici Artistici ed Etnoantropologici del Lazio (con esclusione della città di Roma)	S50 Soprintendenza per i beni artistici e storici del Lazio	proprietà privata		SigecWeb
	1078974	lapide	opera e oggetto d'arte	Lazio Rieti Amatrice NR (recupero pregresso)	Chiesa di S. Giuseppe	S168 Soprintendenza per i Beni Storici Artistici ed Etnoantropologici del Lazio (con esclusione della città di Roma)	S50 Soprintendenza per i beni artistici e storici del Lazio	proprietà privata		SigecWeb
	1079796	portale	opera e oggetto d'arte	Lazio Rieti Amatrice NR (recupero pregresso)	Chiesa di S. Giuseppe	Etnoantropologici del Lazio (con esclusione della città di Roma)	S50 Soprintendenza per i beni artistici e storici del Lazio	proprietà privata		SigecWeb
	1080192	mostra di finestra	opera e oggetto d'arte	Lazio Rieti Amatrice NR (recupero pregresso)	Chiesa di S. Giuseppe	S168 Soprintendenza per i Beni Storici Artistici ed Etnoantropologici del Lazio (con esclusione della città di Roma)	S50 Soprintendenza per i beni artistici e storici del Lazio	proprietà privata		SigecWeb

Genera precompilati

Scheda accompagnamento beni mobili rimossi

4 risultati

ZOOM CARTOGRAFICO

ANAGRAFICHE PRECOMPILATE

© Copyright ISCR / Istituto Superiore per la Conservazione ed il Restauro [Contatti](#) | [Accessibilità](#) | [Crediti](#) | [Privacy](#)

From the list, the system recognises whether the records refer to immovable or movable properties. In this case, the system recognises that the record refers to a movable property, and precompiles the sheet.

Sei in: [Home](#) > [Ricerca contenitori](#) > [Risultati ricerca](#) > [Lista beni](#)

Lista Beni

4 risultati

ANTEPRIMA	CODICE	DENOMINAZIONE	TIPO SCHEDA						
	1078548	dossale	opera e oggetto d'arte						
	1078974	lapide	opera e oggetto d'arte						
	1079796	portale	opera e oggetto d'arte	Lazio Rieti Amatrice NR (recupero pregresso)	Chiesa di S. Giuseppe	S168 Soprintendenza per i Beni Storici Artistici ed Etnoantropologici del Lazio (con esclusione della città di Roma)	S50 Soprintendenza per i beni artistici e storici del Lazio	proprietà privata	SigecWeb
	1080192	mostra di finestra	opera e oggetto d'arte	Lazio Rieti Amatrice NR (recupero pregresso)	Chiesa di S. Giuseppe	S168 Soprintendenza per i Beni Storici Artistici ed Etnoantropologici del Lazio (con esclusione della città di Roma)	S50 Soprintendenza per i beni artistici e storici del Lazio	proprietà privata	SigecWeb

4 risultati

[ZOOM CARTOGRAFICO](#) [ANAGRAFICHE PRECOMPILATE](#)

Genera precompilati schede di accompagnamento ✕

C2 - COMPILATORE SCHEDA

Cognome

Nome

Ente/ufficio di appartenenza

Telefono

Fax

E-mail

Data di compilazione

The operator then compiles further fields: the last and first names and e-mail address are compulsory; other fields are highly recommended.

Sei in: Home > Ricerca contenitori > Risultati ricerca > Lista beni

Lista Beni

4 risultati

ANTEPRIMA	CODICE	DENOMINAZIONE	TIPO SCHEDA	CONDIZIONE GIURIDICA	OPERAZIONI	PRESENTI IN
	1078548	dossale	opera e oggetto d'arte	proprietà privata		SigecWeb
	1078974	lapide	opera e oggetto d'arte	proprietà privata		SigecWeb
	1079796	portale	opera e oggetto d'arte	proprietà privata		SigecWeb
	1080192	mostra di finestra	opera e oggetto d'arte	proprietà privata		SigecWeb

Genera precompilati schede di accompagnamento

C2 - COMPILATORE SCHEDA

Cognome:

Nome:

Ente/ufficio di appartenenza:

Telefono:

Fax:

E-mail:

Data di compilazione:

Scarica risultati ricerca

ZOOM CARTOGRAFICO ANAGRAFICHE PRECOMPILATE ?









© Copyright ISCR / Istituto Superiore per la Conservazione ed il Restauro [Contatti](#) | [Accessibilità](#) | [Crediti](#) | [Privacy](#)

In “date of compilation” the operator specifies the date in which the property left the earthquake site. If the operator doesn't know the date, then the field can be left blank and filled in later on the printed version of the record.

Sei in: [Home](#) > [Ricerca contenitori](#) > [Risultati ricerca](#) > [Lista beni](#)

Lista Beni

4 risultati

ANTEPRIMA	CODICE	DENOMINAZIONE	TIPO SCHEDA	CONDIZIONE GIURIDICA	OPERAZIONI	PRESENTE IN
	1078548	dossale	opera e oggetto d'arte	proprietà privata		SigecWeb
	1078974	lapide	opera e oggetto d'arte	proprietà privata		SigecWeb
	1079796	portale	opera e oggetto d'arte	proprietà privata		SigecWeb
	1080192	mostra di finestra	opera e oggetto d'arte	proprietà privata		SigecWeb

4 risultati

ZOOM CARTOGRAFICO

ANAGRAFICHE PRECOMPILATE ?

© Copyright ISCR / Istituto Superiore per la Conservazione ed il Restauro [Contatti](#) | [Accessibilità](#) | [Crediti](#) | [Privacy](#)

Genera precompilati schede di accompagnamento ✕

C2 - COMPILATORE SCHEDA

Cognome

Nome

Ente/ufficio di appartenenza

Telefono

Fax

E-mail

Data di compilazione



The operator continues compiling the record ...

Sei in: [Home](#) > [Ricerca contenitori](#) > [Risultati ricerca](#) > [Lista beni](#)

Lista Beni

4 risultati

ANTEPRIMA	CODICE	DENOMINAZIONE	TIPO SCHEDA				TE SCHEDATORE	CONDIZIONE GIURIDICA	OPERAZIONI	PRESENTE IN
	1078548	dossale	opera e oggetto d'arte	Lazio	Chiesa di S. Giuseppe	S168 Soprintendenza per i Beni Storici Artistici ed Etnoantropologici del Lazio (con esclusione della città di Roma)	S50 Soprintendenza per i beni artistici e storici del Lazio	proprietà privata		SigecWeb
	1078974	lapide	opera e oggetto d'arte	Lazio	Chiesa di S. Giuseppe	S168 Soprintendenza per i Beni Storici Artistici ed Etnoantropologici del Lazio (con esclusione della città di Roma)	S50 Soprintendenza per i beni storici del Lazio	proprietà privata		SigecWeb
	1079796	portale	opera e oggetto d'arte	Lazio Rieti Amatrice NR (recupero progressivo)	Chiesa di S. Giuseppe	S168 Soprintendenza per i Beni Storici Artistici ed Etnoantropologici del Lazio (con esclusione della città di Roma)	S50 Soprintendenza per i beni artistici e storici del Lazio	proprietà privata		SigecWeb
	1080192	mostra di finestra	opera e oggetto d'arte	Lazio Rieti Amatrice NR (recupero progressivo)	Chiesa di S. Giuseppe	S168 Soprintendenza per i Beni Storici Artistici ed Etnoantropologici del Lazio (con esclusione della città di Roma)	S50 Soprintendenza per i beni artistici e storici del Lazio	proprietà privata		SigecWeb

4 risultati

ZOOM CARTOGRAFICO

ANAGRAFICHE PRECOMPILATE ?

© Copyright ISCR / Istituto Superiore per la Conservazione ed il Restauro [Contatti](#) | [Accessibilità](#) | [Crediti](#) | [Privacy](#)

Genera precompilati schede di accompagnamento ✕

DEPOSITO DI EMERGENZA

Denominazione

Regione

Provincia

Comune

Località

Indirizzo

Collocazione





Note

and then he/she concludes the compilation.

Sei in: [Home](#) > [Ricerca contenitori](#) > [Risultati ricerca](#) > [Lista beni](#)

Lista Beni

4 risultati

ANTEPRIMA	CODICE	DENOMINAZIONE	TIPO SCHEDA									
	1078548	dossale	opera e oggetto d'arte									
	1078974	lapide	opera e oggetto d'arte									
	1079796	portale	opera e oggetto d'arte	Lazio Rieti Amatrice NR (recupero progressivo)	Chiesa di S. Giuseppe	S168 Soprintendenza per i Beni Storici Artistici ed Etnoantropologici del Lazio (con esclusione della città di Roma)	S50 Soprintendenza per i beni artistici e storici del Lazio	proprietà privata		SigecWeb		
	1080192	mostra di finestra	opera e oggetto d'arte	Lazio Rieti Amatrice NR (recupero progressivo)	Chiesa di S. Giuseppe	S168 Soprintendenza per i Beni Storici Artistici ed Etnoantropologici del Lazio (con esclusione della città di Roma)	S50 Soprintendenza per i beni artistici e storici del Lazio	proprietà privata		SigecWeb		

Genera precompilati schede di accompagnamento ✕

Comune:

Regione:

Provincia:

Comune:

Località:

Indirizzo:

Collocazione:

Note:

AVVIA

Scarica risultati ricerca

ZOOM CARTOGRAFICO

ANAGRAFICHE PRECOMPILATE ?

The operator sends the request for processing.

The screenshot displays the MiBAC information system interface. At the top right, it features the logo of the *Ministero dei beni e delle attività culturali e del turismo*. Below this, there are logos for *MIBACT*, *BEA* (Biblioteca, Archivi, Ephemera), *isCR*, and *iCCDL*. A navigation menu includes *RICERCA*, *UTENTE*, *GESTIONE*, and *STATISTICHE*. The main content area shows a breadcrumb trail: *Sei in: Home > Ricerca contenitori > Risultati ricerca > Lista beni > Richiedi generazione precompilati schede accompagnamento*. A confirmation message states: *La richiesta di generazione dei precompilati è stata inserita nel sistema. Verrà inviata una email al termine dell'operazione*. At the bottom, there is a copyright notice: *© Copyright ISCR / Istituto Superiore per la Conservazione ed il Restauro*, along with links for *Contatti*, *Accessibilità*, *Crediti*, and *Privacy*.

Requests need different processing time, depending on how many records have to be produced. Since pre-compilation operates in the background, the VIR system continues to work without problems. For containers with hundreds of movable properties, we may wait for several minutes. An e-mail then arrives at the operator's e-mail address, for the record access as pdf file.



Ministero
dei beni e delle
attività culturali
e del turismo

Ministero dei beni e delle attività culturali e del turismo

SEGRETARIATO GENERALE
UNITÀ DI CRISI - COORDINAMENTO NAZIONALE UCCN-MiBACT

SCHEDA DI ACCOMPAGNAMENTO DEI BENI MOBILI RIMOSSI

C₁

Data	N° progressivo	N° Scheda
------	----------------	-----------

C₂ - COMPILATORE SCHEDA

Cognome CARLO	Nome CACACE
Ente/ufficio di appartenenza ISCR	
☎ 06 87236848	Fax
E-Mail carlo.cacace@beniculturali.it	
Data di compilazione 12/05/2017	

C₃ - RIFERIMENTO SCHEDA DEL DANNO ALLE CHIESE/PALAZZI

N° Scheda	Data	Compilatore
-----------	------	-------------

C₄ - LUOGO DI COLLOCAZIONE

ID contenitore: 79	Denominazione contenitore: CHIESA DI S. GIUSEPPE
ID bene immobile: 2970315	Denominazione bene immobile: CHIESA DI SAN GIUSEPPE
Tipologia: <input checked="" type="checkbox"/> chiesa <input type="checkbox"/> palazzo <input type="checkbox"/> castello <input type="checkbox"/> convento <input type="checkbox"/> altro	
Proprietà:	☎
Utilizzatore:	☎
Note:	

C_{4.1} - LOCALIZZAZIONE GEOGRAFICA AMMINISTRATIVA

Regione: LAZIO	Codice Istat comune
Provincia: RIETI	057002
Comune: AMATRICE	
Località:	
Indirizzo: NR (RECUPERO PREGRESSO)	

C₅ - IDENTIFICAZIONE

ID Vir: 1078548	Codice catalogo:		
Oggetto	DOSSALE		
Soggetto			
Descrizione	Ai lati dell'antica mensa sono dipinte due colonne tortili, sorreggenti un timpano mistilineo. In alto una finta edicola fiancheggiata da angeli. nei plinti delle colonne erano dipinti stemmi gentilizi.		
Datazione	Frazione secolo	Secolo	Anno
	Da A	METÀ	SEC. XVII 1640 1680
Ambito culturale	AMBITO LAZIALE		
Autore			
Misure (in cm. se non specificato diversamente)	H altezza	P profondità	L larghezza
			D diametro

C₆ - TIPOLOGIA

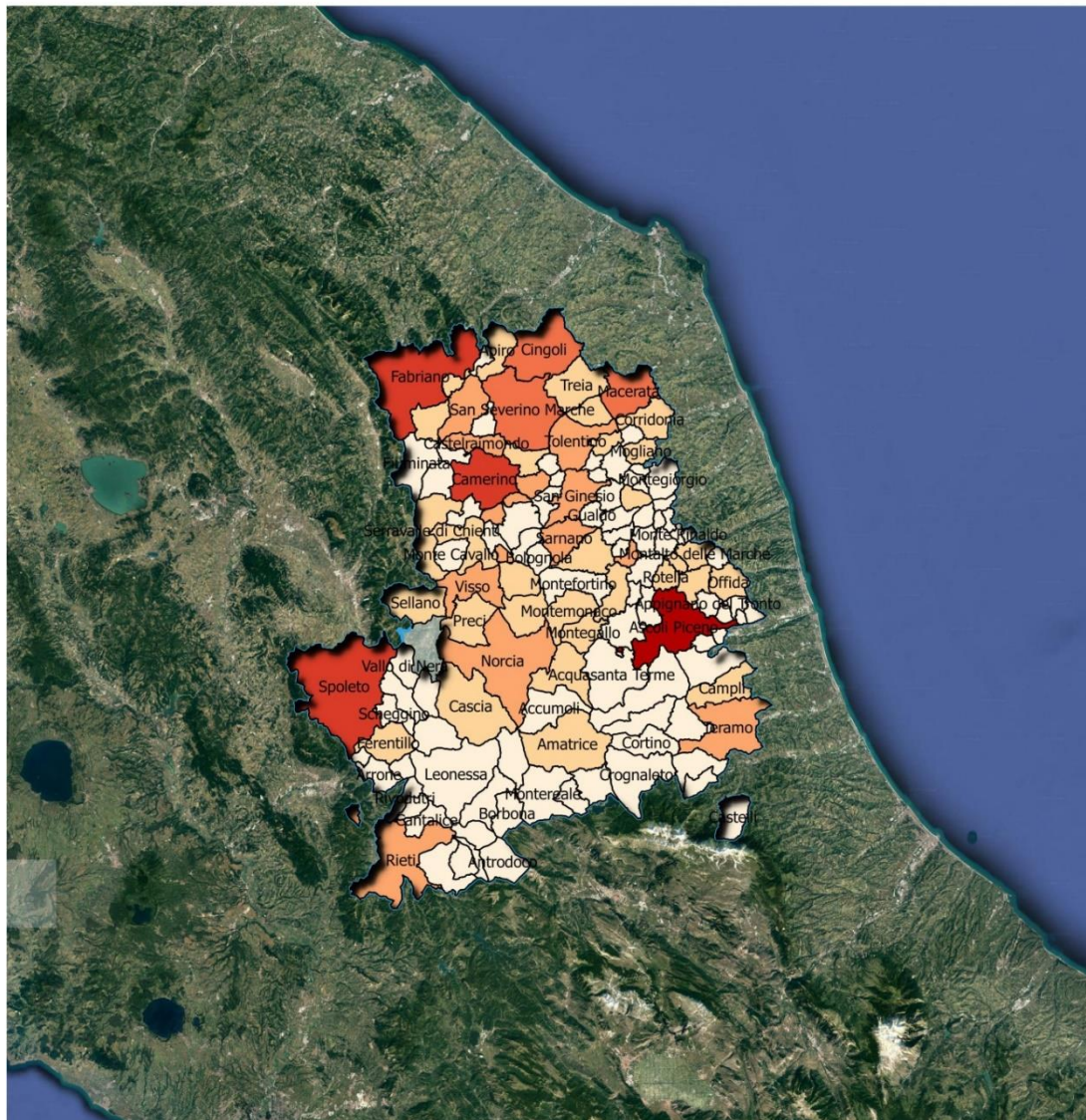
Armovibile	<input type="checkbox"/>
Opera isolata	<input type="checkbox"/> Serie <input type="checkbox"/> Frammento <input type="checkbox"/> Altro <input type="checkbox"/>

DEPOSITO DI EMERGENZA				
Denominazione: Caserma del Corpo Forestale dello Stato				
Regione: LAZIO		Provincia: RIETI		
Comune: CITTADUCALE		Località:		
Indirizzo: via Francesco senese 1				
Collocazione:				
Note: PROVE DI STAMPA				
INFORMAZIONI PER LABORATORIO DI RESTAURO/DEPOSITO				
STATO DI CONSERVAZIONE	<input type="radio"/> BUONO	BAGNATO <input type="checkbox"/>	URGENZA INTERVENTO	<input type="radio"/> NON URGENTE
	<input type="radio"/> SUFFICIENTE			<input type="radio"/> URGENTE
	<input type="radio"/> CATTIVO			<input type="radio"/> URGENTISSIMO
	<input type="radio"/> PESSIMO			
INDICAZIONI/PRECAUZIONI PER L'APERTURA DELL'IMBALLO				

IMMAGINE FOTOGRAFICA


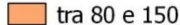
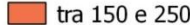



The record can be printed to compile the fields at the recovery site.

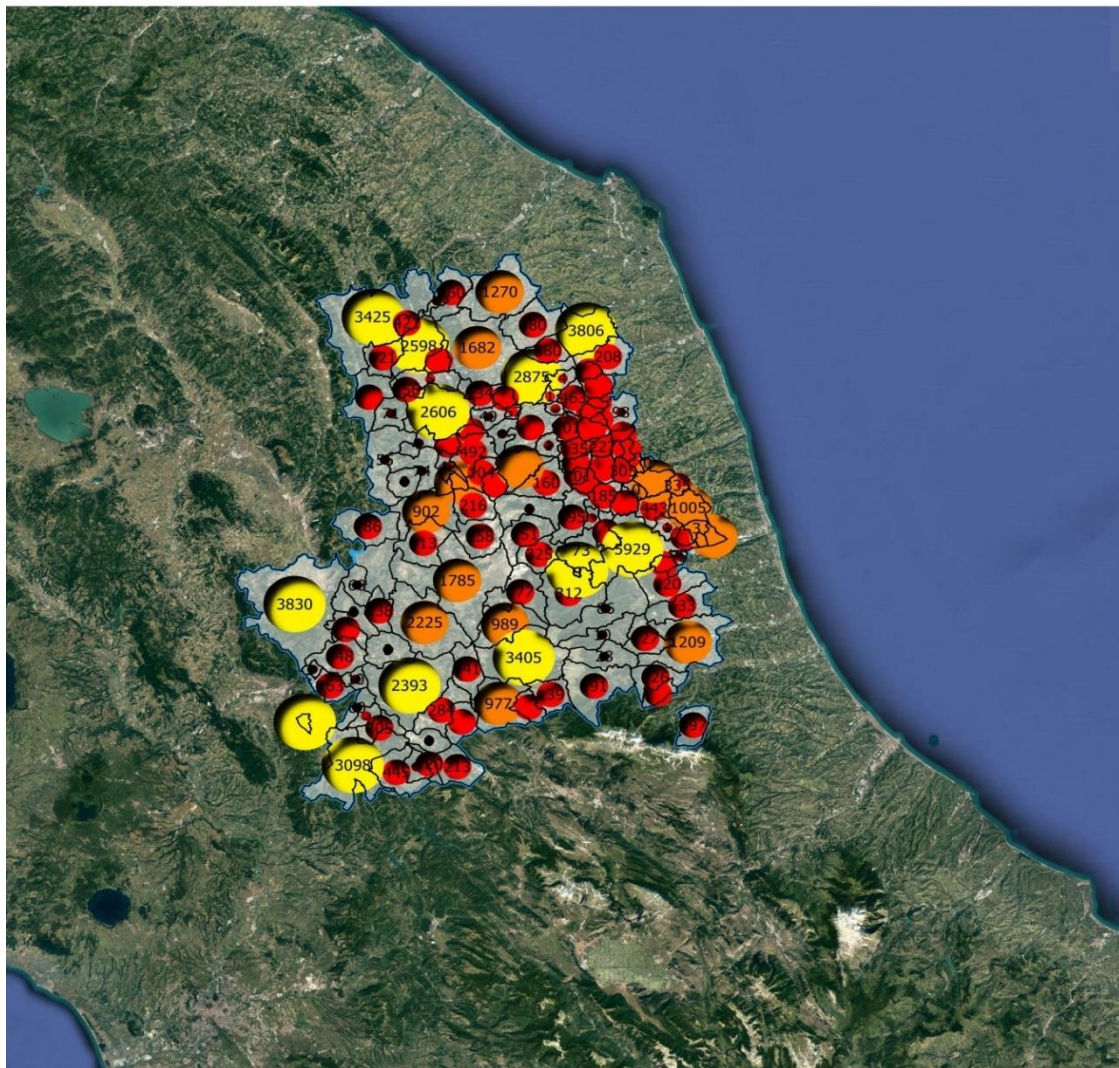


Legenda

consistenza beni architettonici per comune

-  <30
-  tra 30 e 80
-  tra 80 e 150
-  tra 150 e 250
-  tra 250 e 450
-  >450





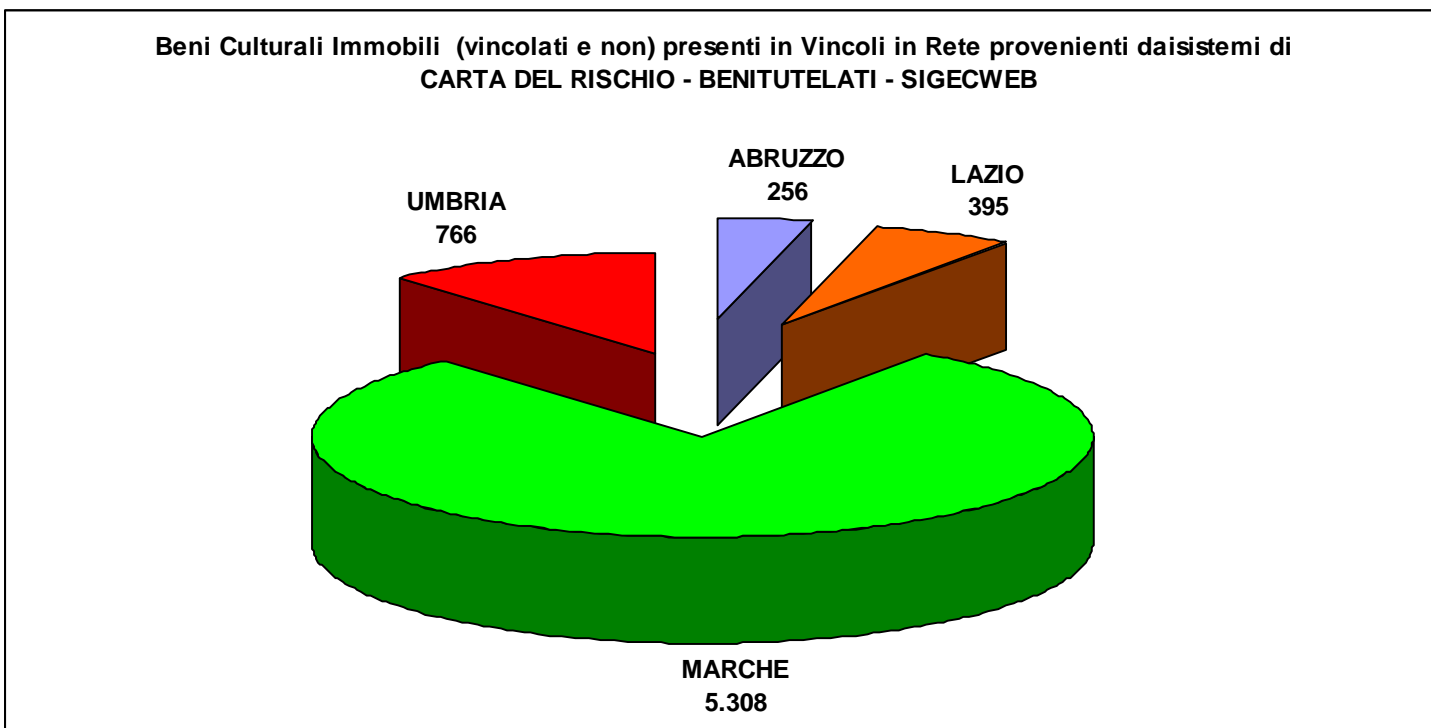
Legenda

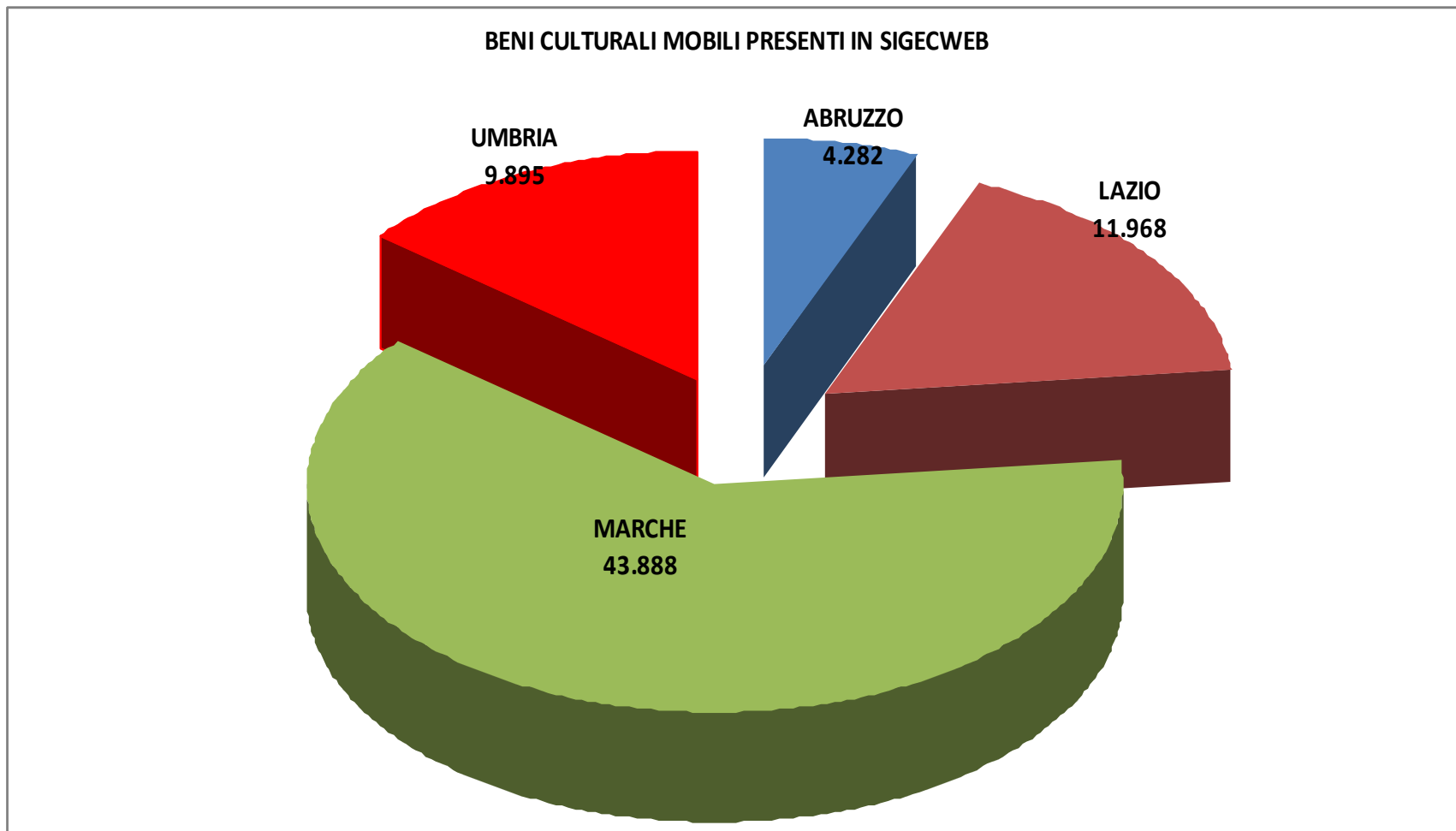
consistenza beni mobili per comune

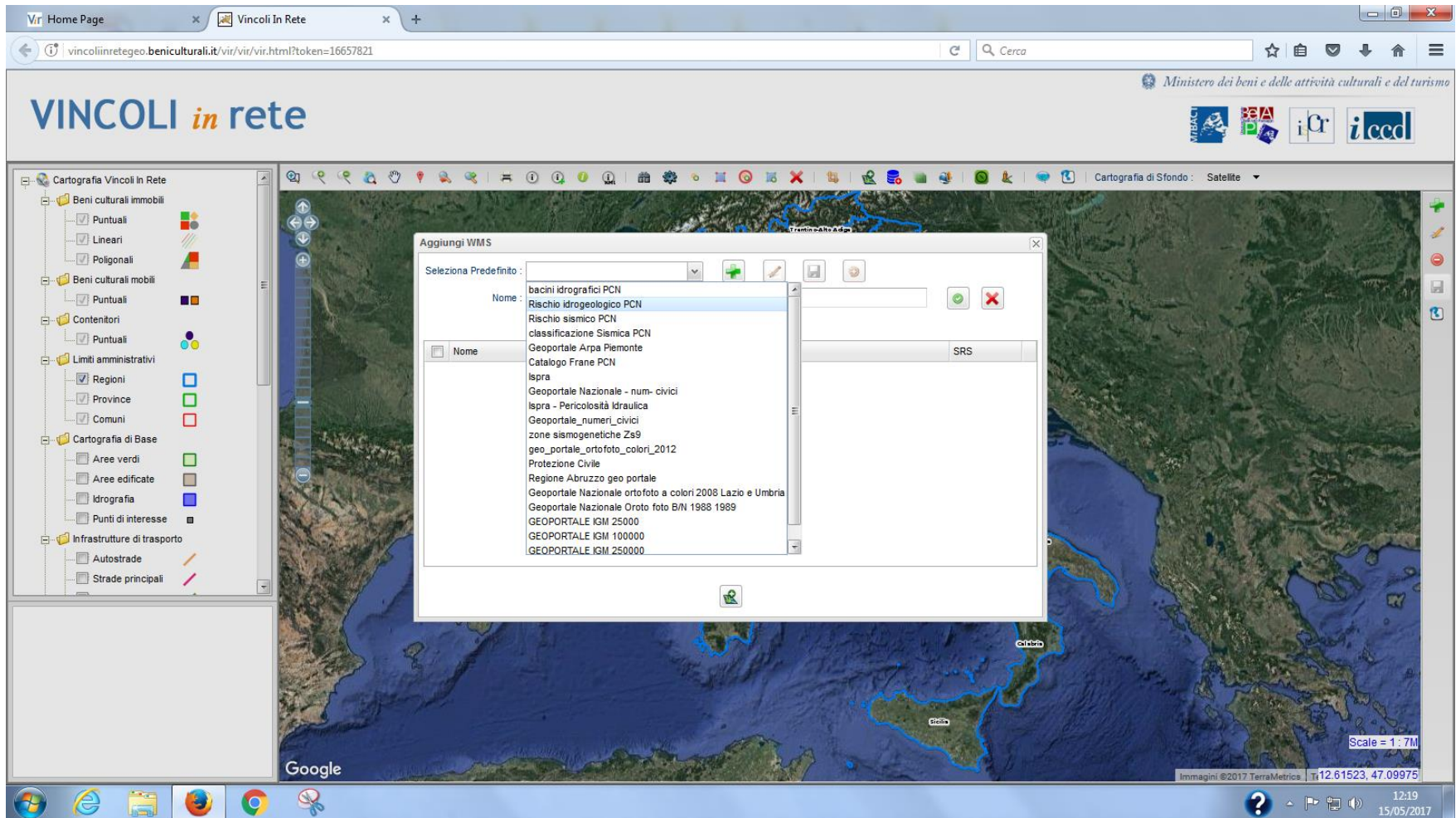
- <100
- tra 100 e 600
- tra 600 e 2300
- >2300



Region	Immovable properties (subject and not-subject to restrictions)	Movable properties (catalogue sheets)
ABRUZZO	256	4,282
LAZIO	395	11,968
MARCHE	5,308	43,888
UMBRIA	766	9,895
Total municipalities in earthquake impact area	6,725	70,033



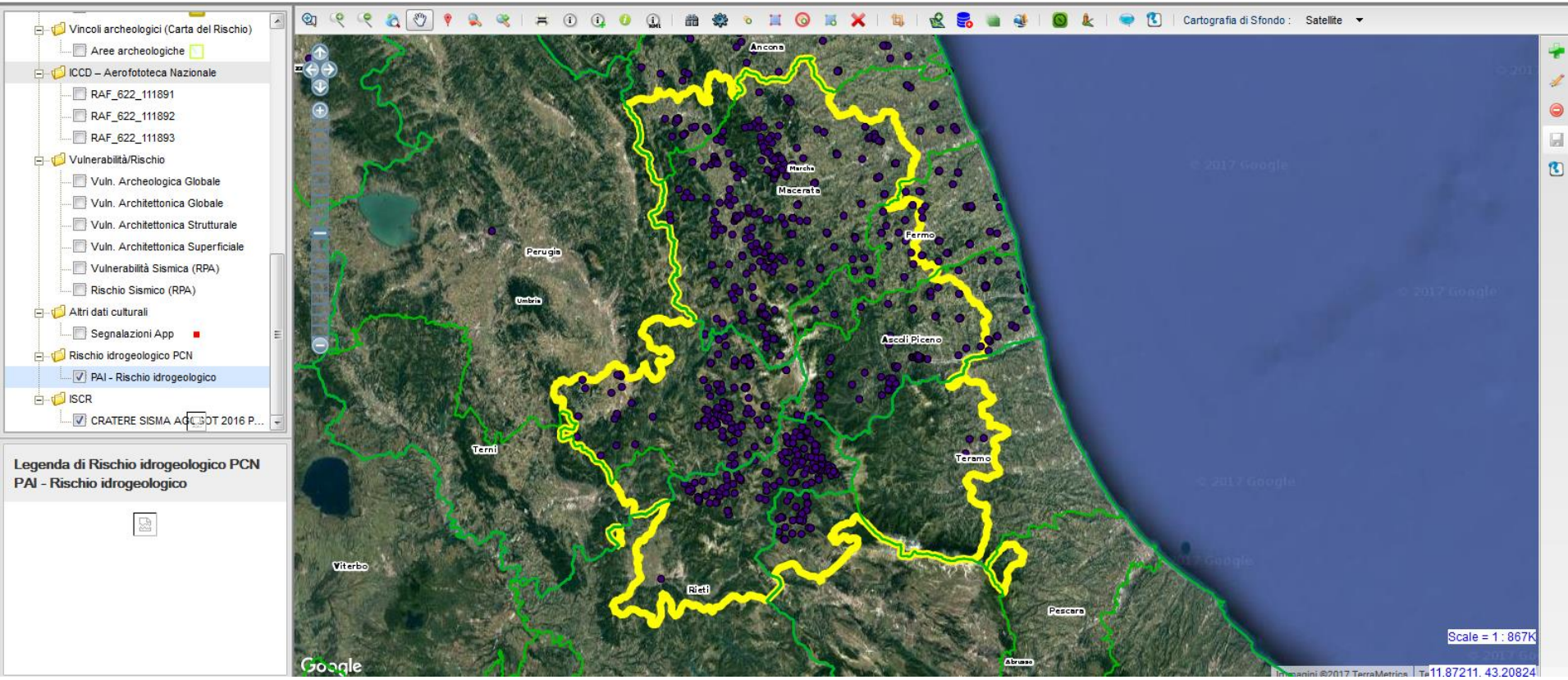




VIR interoperability processes allow the access to databases provided by cooperating agencies: for example to the hydrogeological basin risk map, developed by the local authority.



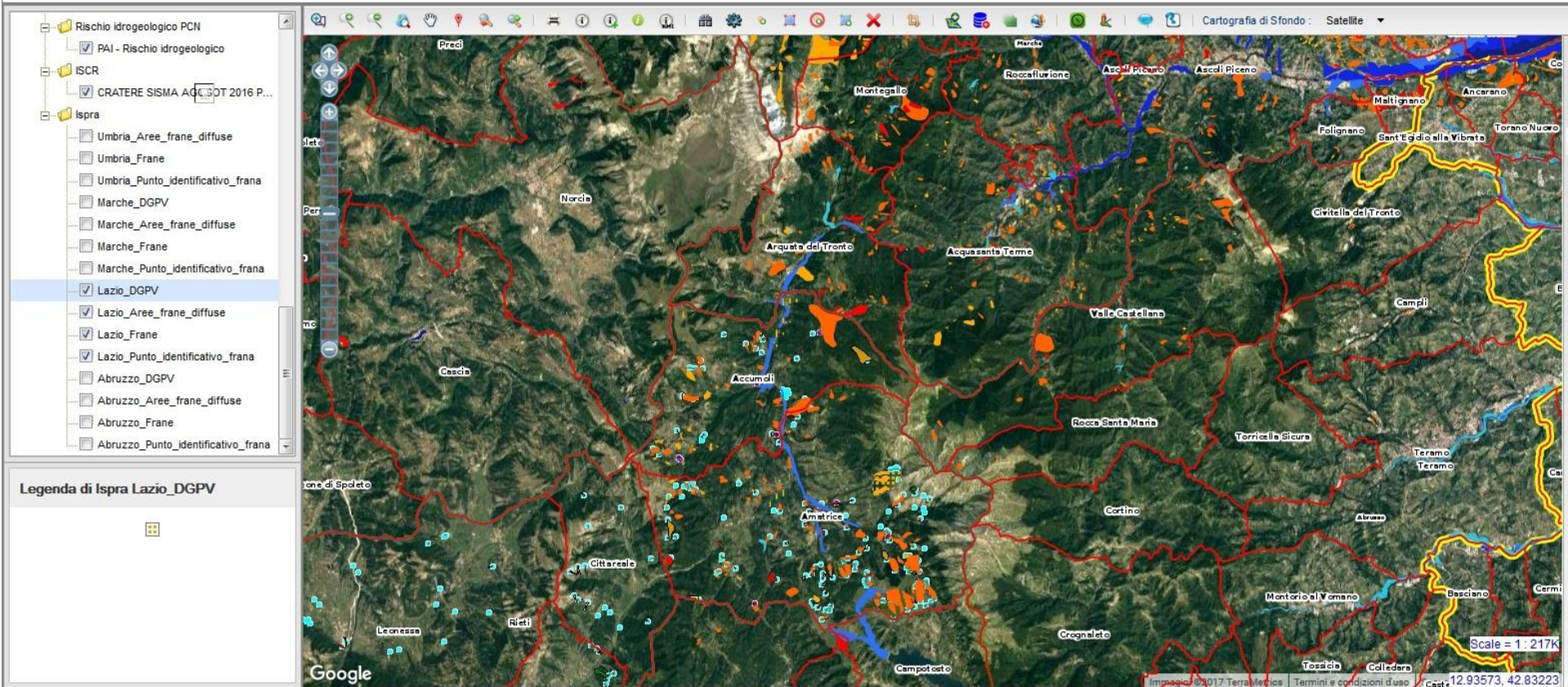
VINCOLI in rete



Hydrogeological risks in the earthquake impact area (yellow boundary).

VINCOLI *in rete*

Ministero dei beni e delle attività culturali e del turismo



Identification of hydrogeological risk areas around the municipalities of Amatrice and Accumoli.

vincolinretegeo.benculturali.it/vir/vir.html?token=16657821

Ministero dei beni e delle attività culturali e del turismo

VINCOLI in rete

MBAC, PA, iGr, iccd

Cartografia di Sfondo: Satellite

INFO

Lazio

@76 OBJECTID 16

idfrana 570000500

area_ 1826700

regione Lazio

provincia Rieti

comune Amatrice

autorita Tronto

movimento DGPV

attiva

litologia argilliti, siltiti, flysch pelitici

uso_suolo incolto prato pascolo

metodo Fotointerpretazione

danno n.d.

data

causa

interventi

Shape Polygon

st_areashape 1821845,830195

st_lengthshape 5689,763929

PAI - Rischio idrogeologico

Regioni

id 12

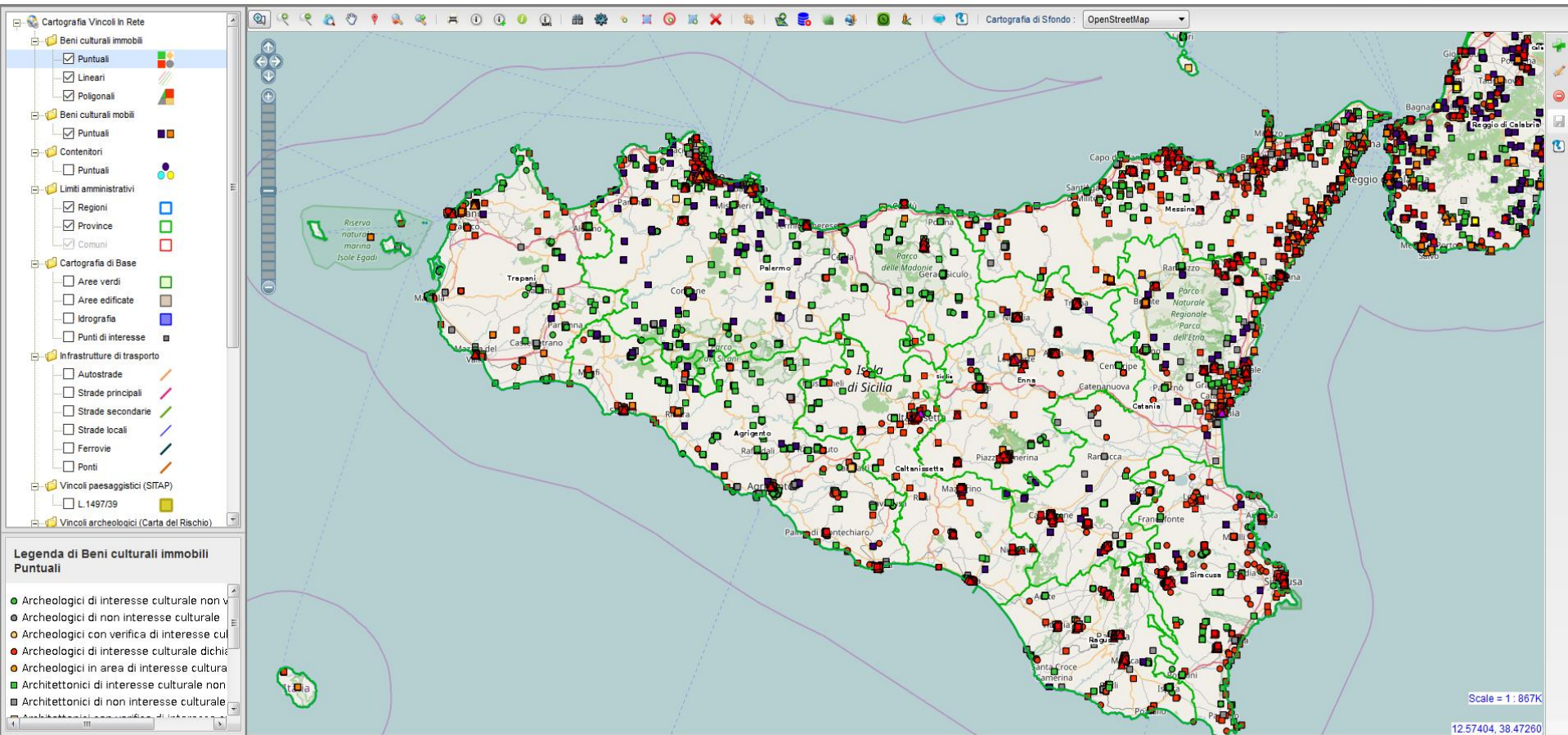
denominazione Lazio

Scale = 1 : 217K

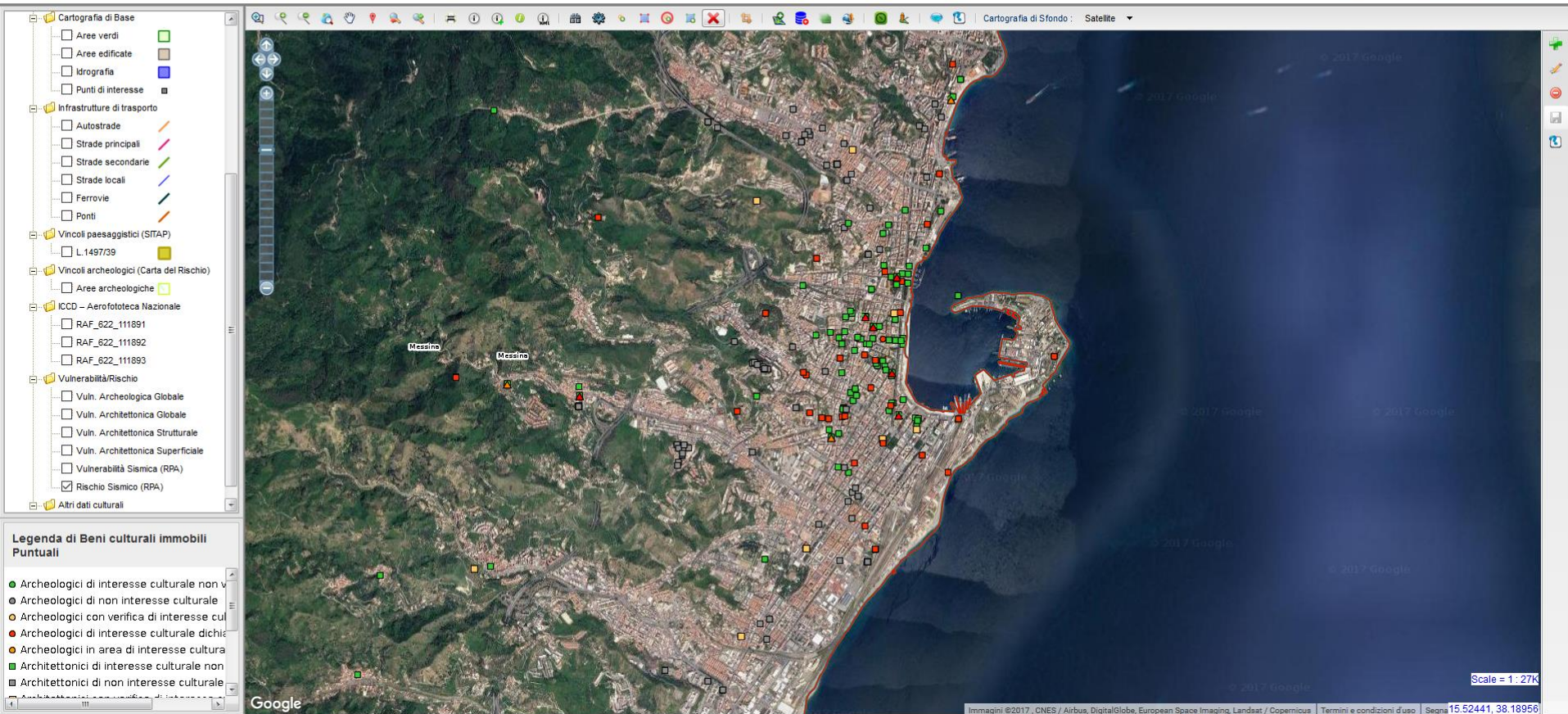
Immagini ©2017 TerraMetrics. Termini e condizioni d'uso. Segna 13.01057, 42.60117

The risks include hydrogeological and landslide events.

VINCOLI in rete



VINCOLI in rete



VINCOLI *in* rete

The screenshot displays the VINCOLI in rete web application interface. On the left, there is a legend and a list of layers. The 'Vulnerabilità/Rischio' section is expanded, showing 'Vulnerabilità Sismica (RPA)' selected. Below it is a legend for 'Legenda di Vulnerabilità/Rischio Vulnerabilità Sismica (RPA)' with color-coded categories: Alta - Palazzi (red), Medio-alta - Palazzi (purple), Media - Palazzi (orange), Medio-bassa - Palazzi (yellow), Bassa - Palazzi (green), Alta - Torri (red), Medio-alta - Torri (purple), and Media - Torri (orange).

The main map area shows a satellite view of a city street intersection. A popup window is open over a specific building, displaying the following data:

denominazione	Messina
sigla	ME
id_reg	19
Comuni	
id	048
id_pro	083
denominazione	Messina
cod_catasto	F158
Vulnerabilità Sismica (RPA)	
id_bene	142084
metacodice	21CR0033632AAAA
data_calcolo	2015-04-16
vuln_sism_strutt	VA3
risch_sism_strutt	RA3
PARTICOLARE TAMBURO E CUPOLA PARTICOLARE VOLTA NAVATA PARTICOLARE VOLTA TRANSETTO PROSPETTO DESTRO PROSPETTO POSTERIORE PROSPETTO PRINCIPALE PROSPETTO SINISTRO SCORCIO PROSPETTO POSTERIORE FACCIATA	
Allegati	
ABSIDE NAVATA CENTRALE NAVATA CENTRALE NAVATA DESTRA NAVATA DESTRA NAVATA SINISTRA TRANSETTO VISTA CUPOLA VISTA NAVATA CENTRALE	

At the bottom right of the map, there is a scale indicator: 'Scale = 1 : 848'.





www.tromino.it

SICILIA

Start
Chan
GPS

Tracce
Samp
Wind
Smoo
Smoo

VINCOLI *in* rete

Carta del Rischio

Segretariato Generale

Ministero per i Beni e delle Attività Culturali e del Turismo
Segretariato Generale
Istituto Superiore per la Conservazione ed il Restauro

Bene selezionato

Denominazione:
CHIESA DELLA SS. ANNUNZIATA DEI CATALANI

Tipologia: chiesa

Gerarchia: INDIVIDUO

Metacodice: 2ICR0033632AAAA

Data aggiornamento bene:
08/09/2008 15.14.46

ID Scheda: SV021000000143

Data aggiornamento scheda:
08/09/2008 15.14.46

Uscita

Nome File
2ICR0033632AAAA_Linf

SCHEDA GEOLOGICA

Caratteristiche della superficie topografica A

Presenza di fenomeni di instabilità del pendio F

Caratteristiche del sottosuolo di riferimento C

Stima dello spessore dei depositi presenti nel sottosuolo di riferimento A

Litologia del sottosuolo di riferimento C

Presenza di terreni suscettibili di liquefazione C

MICROTREMORI

Interazione terreno - struttura (classificazione microtremori) B1

[2ICR0033632AAAA.pdf](#)

[2ICR0033632AAAA.zip](#)

RISCHIO SISMICO MODELLO RPA

Data	File configurazioni	Pericolosità	Esposizione	Vulnerabilità	Rischio	File di Riepilogo
03/06/2009 14.23.33	risk_params_rpa.txt	PM	EA	VA	RA	2ICR0033632AAAA_08-set-2008151446_03-giu-2009142333.txt

[Consulta la legenda](#)

RISCHIO SISMICO MODELLO SGA

Data	File configurazioni	Pericolosità sismica locale	IREF - Indice di pericolosità	Fragilità degli edifici	Vulnerabilità	Rischio

www.cartadelrischio.it/allegati/regione_19/rischio/2ICR0033632AAAA_08-set-2008151446_03-giu-2009142333.txt

Metacodice: 2ICR0033632AAAA, Data aggiornamento: 08-set-2008 15.14.46, Data calcolo: 03-giu-2009 14.23.33

Tipologia strutturale: Chiese, Teatri, Sistemi Complessi

File configurazione: risk_params_rpa.txt

Pericolosità media

Esposizione alta: alto affollamento o presenza di elementi di pregio


Vulnerabilità alta: alta probabilità di meccanismi di primo modo o bassissima resistenza per meccanismi di taglio

La vulnerabilità è alta:

- per l'assenza di cerchiature o contrafforti efficaci nelle parti contrassegnate dal prefisso TTC (tiburio, tamburo, cupola ecc.); per tali parti si possono temere meccanismi locali


Rischio alto

10⁻¹



min

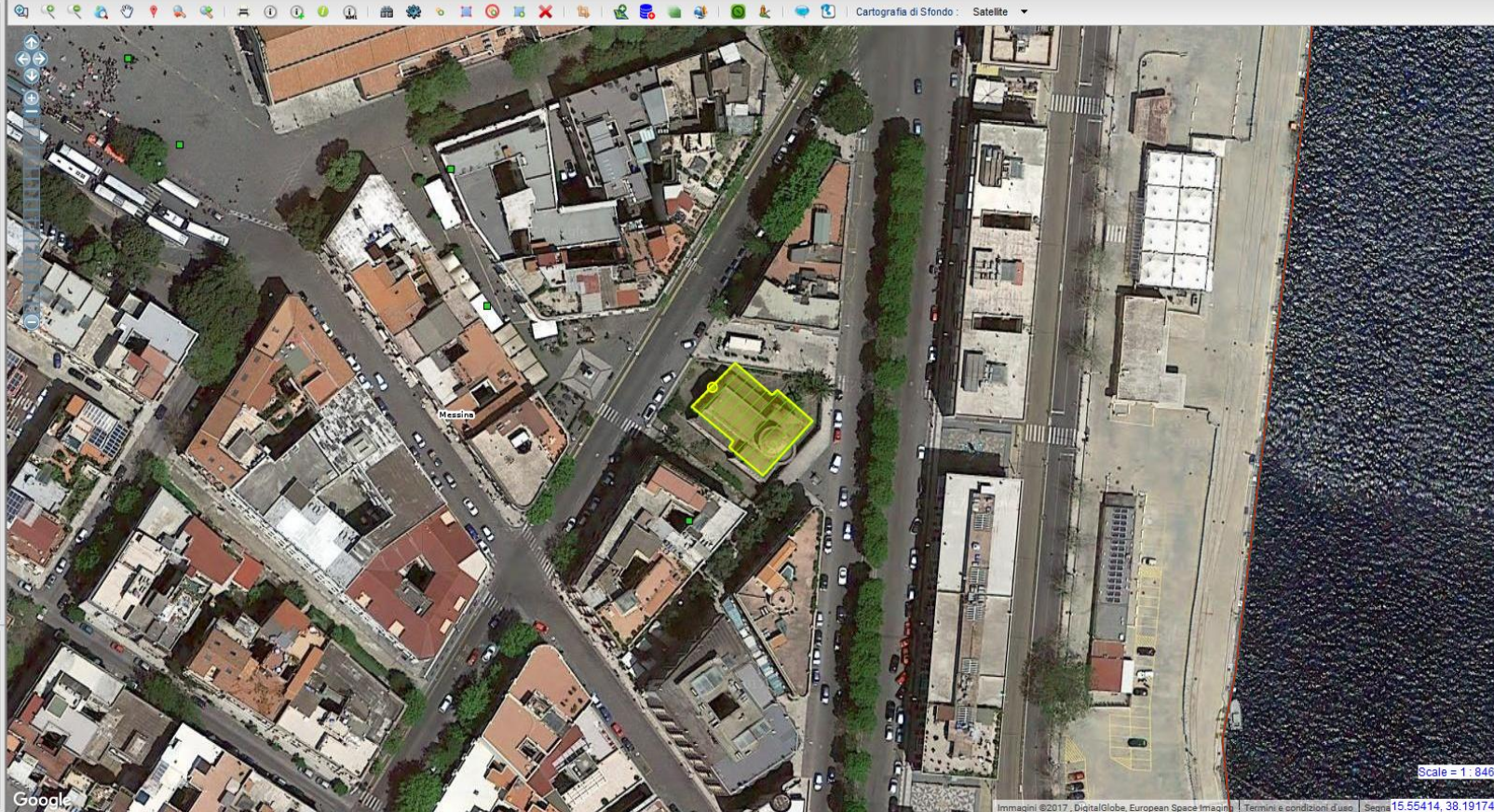
10⁻¹



°

VINCOLI in rete

- Cartografia Vincoli in Rete
 - Beni culturali immobili
 - Puntuali
 - Lineari
 - Poligonali
 - Beni culturali mobili
 - Puntuali
 - Contentori
 - Puntuali
 - Limiti amministrativi
 - Regioni
 - Province
 - Comuni
 - Cartografia di Base
 - Aree verdi
 - Aree edificate
 - Idrografia
 - Punti di interesse
 - Infrastrutture di trasporto
 - Autostrade
 - Strade principali
 - Strade secondarie
 - Strade locali
 - Ferrovie
 - Ponti
 - Vincoli paesaggistici (SITAP)
 - L. 1497/39
 - Vincoli archeologici (Carta del Rischio)
 - Aree archeologiche
 - ICCD - Aerofototeca Nazionale



vincolinretegeo.benculturali.it/vir/vir.html?token=174240a6

Ministero dei beni e delle attività culturali e del turismo

VINCOLI in rete

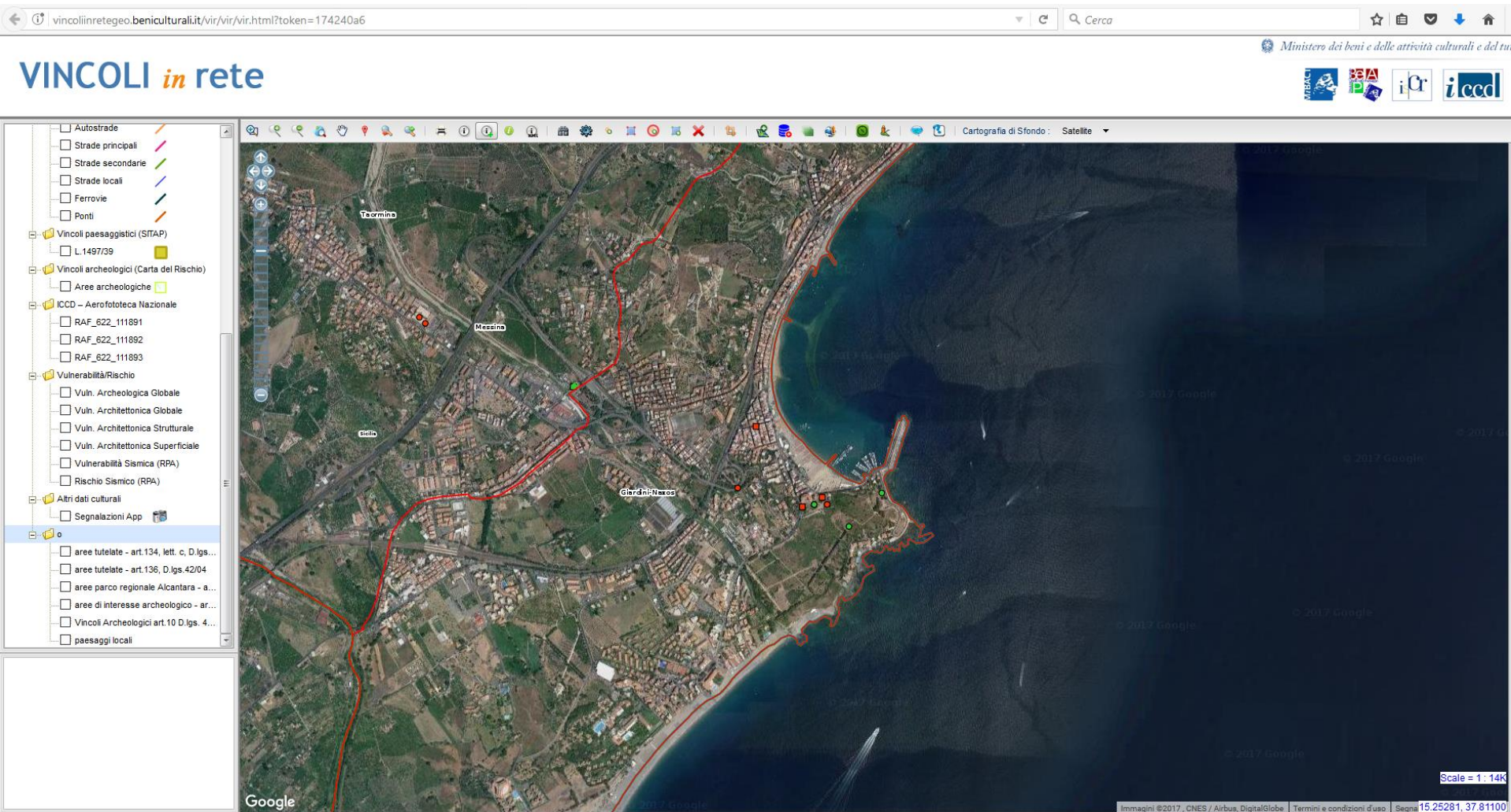
MIBAC | BEA | iCr | iccd

- Autostrade
- Strade principali
- Strade secondarie
- Strade locali
- Ferrovie
- Ponti
- Vincoli paesaggistici (STAP)
 - L.1497/39
- Vincoli archeologici (Carta del Rischio)
 - Aree archeologiche
- ICCD - Aerofototeca Nazionale
 - RAF_622_111891
 - RAF_622_111892
 - RAF_622_111893
- Vulnerabilità/Rischio
 - Vuln. Archeologica Globale
 - Vuln. Architettonica Globale
 - Vuln. Architettonica Strutturale
 - Vuln. Architettonica Superficiale
 - Vulnerabilità Sismica (RPA)
 - Rischio Sismico (RPA)
- Altri dati culturali
 - Segnalazioni App
- aree tutelate - art.134, lett. c, D.lgs...
 - aree tutelate - art.136, D.lgs.42/04
 - aree parco regionale Alcantara - a...
 - aree di interesse archeologico - ar...
 - Vincoli Archeologici art.10 D.lgs. 4...
 - paesaggi locali

Cartografia di Sfondo: Satellite

Scale = 1 : 14K

Immagini ©2017, CNES / Airbus, DigitalGlobe | Termini e condizioni d'uso | Segna 15.25281, 37.81100



vincolinretegeo.benculturali.it/vir/vir.html?token=174240a6

Ministero dei beni e delle attività culturali e del turismo

VINCOLI in rete

- Autostrade
- Strade principali
- Strade secondarie
- Strade locali
- Ferrovie
- Ponti
- Vincoli paesaggistici (SITAP)
 - L.1497/39
- Vincoli archeologici (Carta del Rischio)
 - Aree archeologiche
- ICCD - Aerofototeca Nazionale
 - RAF_622_111891
 - RAF_622_111892
 - RAF_622_111893
- Vulnerabilità/Rischio
 - Vuln. Archeologica Globale
 - Vuln. Architettonica Globale
 - Vuln. Architettonica Strutturale
 - Vuln. Architettonica Superficiale
 - Vulnerabilità Sismica (RPA)
 - Rischio Sismico (RPA)
- Altri dati culturali
 - Segnalazioni App
- aree tutelate - art.134, lett. c, D.lgs...
- aree tutelate - art.136, D.lgs.42/04
- aree parco regionale Alcantara - a...
- aree di interesse archeologico - ar...
- Vincoli Archeologici art.10 D.lgs. 4...
- paesaggi locali

Scale = 1 : 14K

Immagini ©2017, CNES / Airbus, DigitalGlobe | Termini e condizioni di uso | Segna 15.25298, 37.81120

vincolinretegeo.beniculturali.it/vir/vir.html?token=174240a6

MINISTERO DEI BENI E DELLE ATTIVITÀ CULTURALI E DEL TURISMO

VINCOLI in rete

Cartografia di Sfondo : Satellite

- Autostrade
- Strade principali
- Strade secondarie
- Strade locali
- Ferrovie
- Ponti
- Vincoli paesaggistici (SITAP)
 - L.1497/39
- Vincoli archeologici (Carta del Rischio)
 - Aree archeologiche
- ICCD - Aerofototeca Nazionale
 - RAF_622_111891
 - RAF_622_111892
 - RAF_622_111893
- Vulnerabilità/Rischio
 - Vuln. Archeologica Globale
 - Vuln. Architettonica Globale
 - Vuln. Architettonica Strutturale
 - Vuln. Architettonica Superficiale
 - Vulnerabilità Sismica (RPA)
 - Rischio Sismico (RPA)
- Altri dati culturali
 - Segnalazioni App
- o
 - aree tutelate - art.134, lett. c, D.lgs.42/04
 - aree tutelate - art.136, D.lgs.42/04
 - aree parco regionale Alcantara - a...
 - aree di interesse archeologico - ar...
 - Vincoli Archeologici art.10 D.lgs. 4...
 - paesaggi locali

Google

Scale = 1 : 14K

Immagini ©2017, CNES / Airbus, DigitalGlobe | Termini e condizioni d'uso | Segni 16.25534, 37.82181

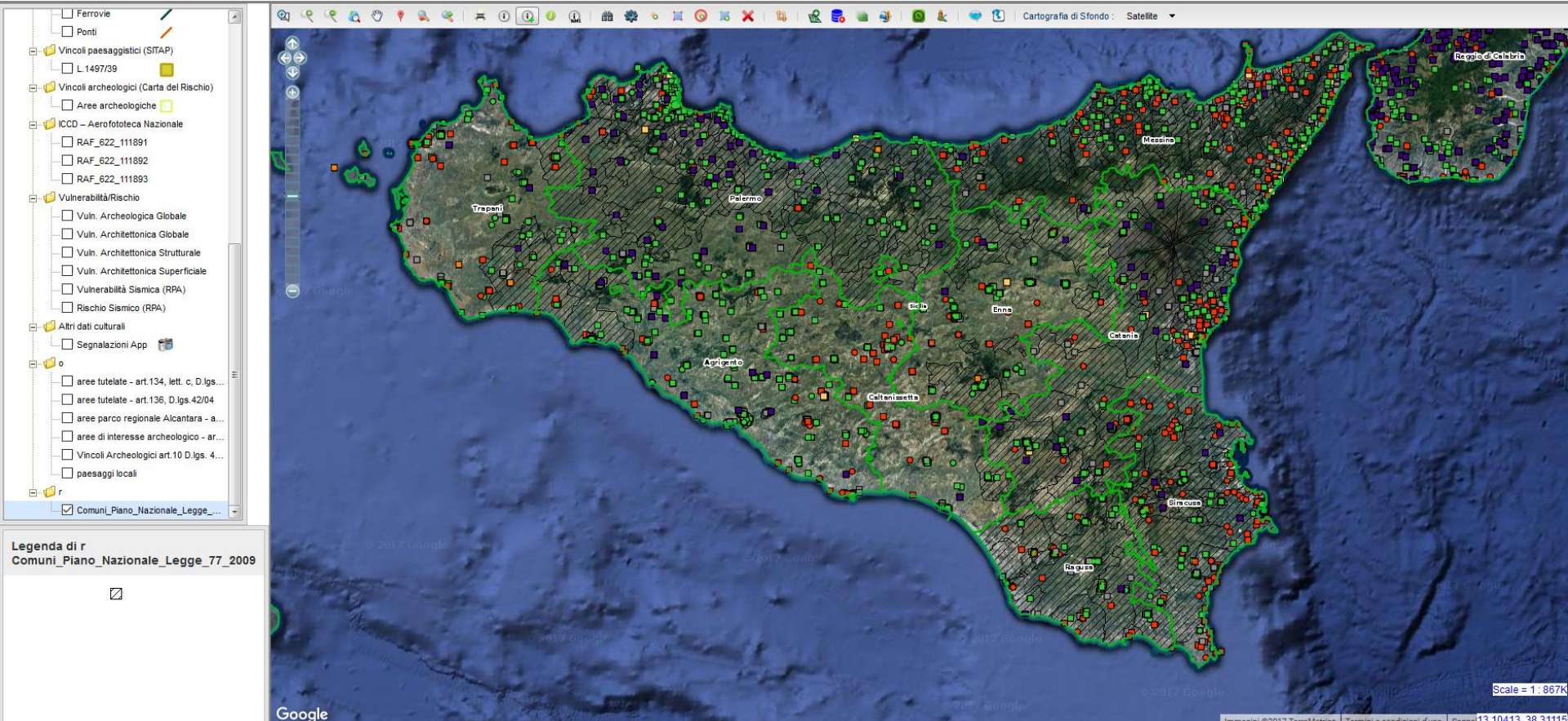
INFO
aree di interesse archeologico - art.142, lett. m, D.lgs.42/04

Regioni	
id	19
denominazione	Sicilia

Province	
id	083
denominazione	Messina
sigla	ME
id_reg	19

Comuni	
id	032
id_pro	083
denominazione	Giardini-Naxos
cod_catasto	E014

VINCOLI in rete



vincolinretegeo.benculturali.it/vir/vir.html?token=174240a6

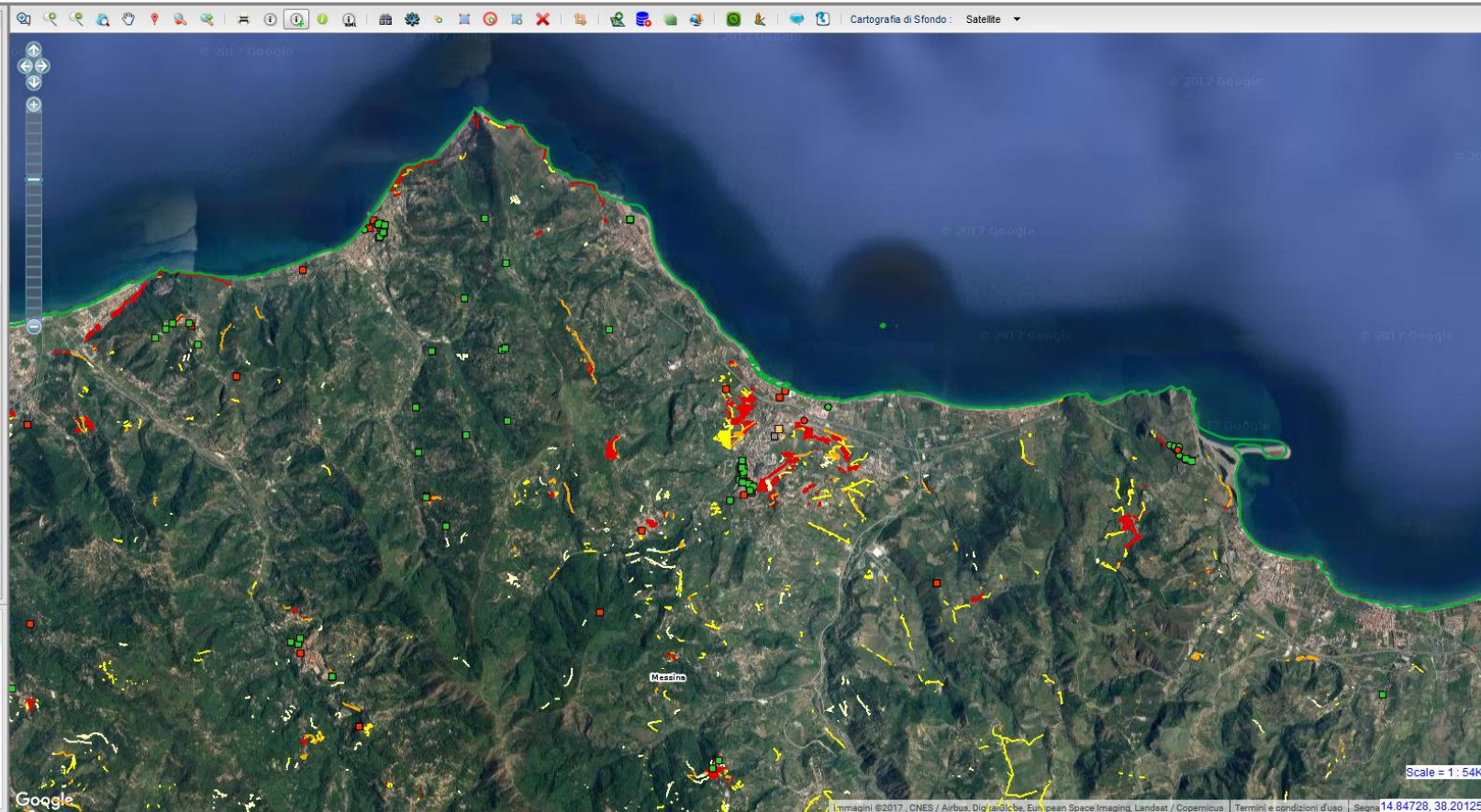
Cerca

Ministero dei beni e delle attività culturali e del turismo



VINCOLI in rete

- ▼ Piani
 - Vincoli paesaggistici (SITAP)
 - L.1497/39
 - Vincoli archeologici (Carta del Rischio)
 - Aree archeologiche
 - ICCD - Aerofototeca Nazionale
 - RAF_622_111891
 - RAF_622_111892
 - RAF_622_111893
 - Vulnerabilità/Rischio
 - Vuln. Archeologica Globale
 - Vuln. Architettonica Globale
 - Vuln. Architettonica Strutturale
 - Vuln. Architettonica Superficiale
 - Vulnerabilità Sismica (RPA)
 - Rischio Sismico (RPA)
 - Altri dati culturali
 - Segnalazioni App
 - o
 - aree tutelate - art.134, lett. c, D.lgs...
 - aree tutelate - art.136, D.lgs.42/04
 - aree parco regionale Alcantara - a...
 - aree di interesse archeologico - ar...
 - Vincoli Archeologici art.10 D.lgs. 4...
 - paesaggi locali
 - r
 - Comuni_Piano_Nazionale_Legge_...
 - PAI
 - Rischio



Legenda di PAI Rischio

Rischio



Thank you for your participation!