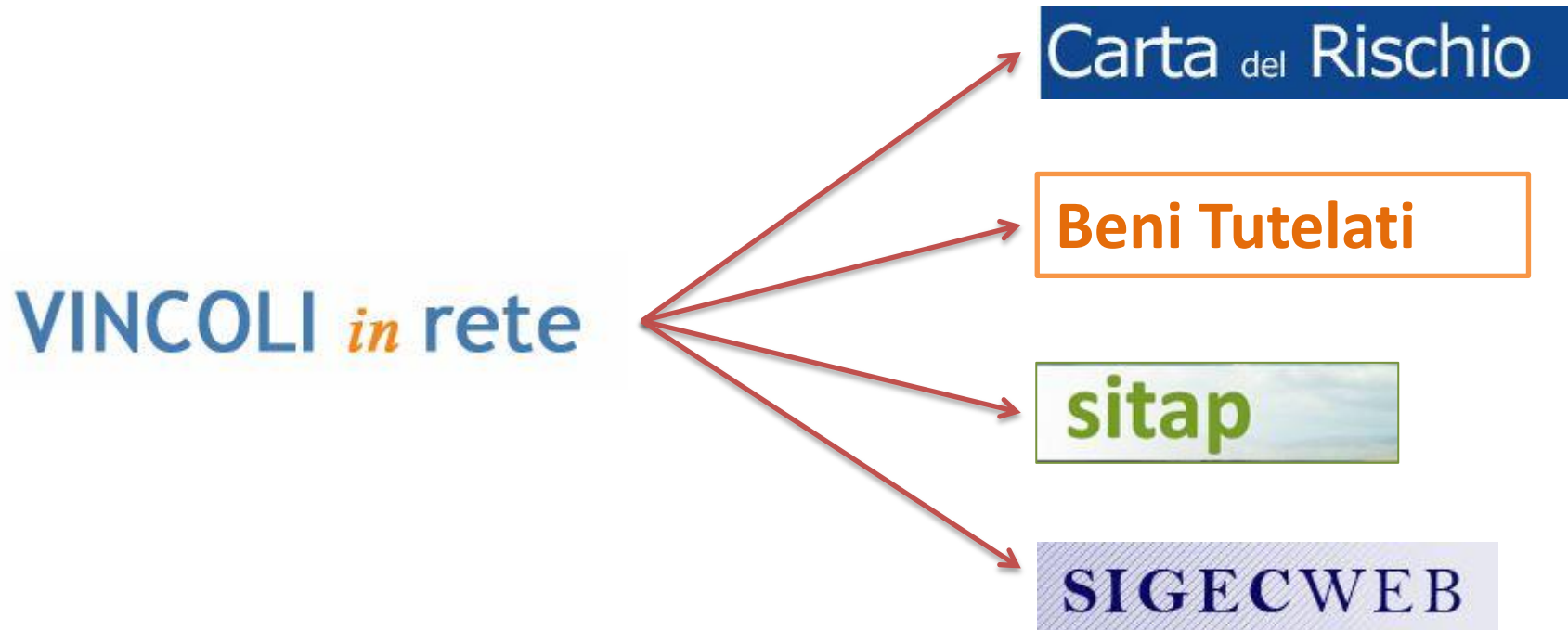


- Methodologies for cataloguing cultural heritage
- Computerized cataloguing and multimedia documentation

**Interoperability  
between SIGECweb  
and the VIR  
cooperative platform**



## Carta del Rischio

The Risk Map (*Carta del Rischio*, CdR) is a digital system in support of the scientific and administrative activities of the State and local institutions responsible for preservation and safeguard of cultural heritage on risk.

The system was developed by the “Istituto Superiore per la Conservazione e il Restauro”.

<http://www.cartadelrischio.it/>

## Beni Tutelati

This platform was developed to record evaluations concerning the protection of movable and immovable cultural properties owned by the State, regions, local governments, public institutions and non-profit private institutions (in accordance with the Article 12 Legislative decree 42/2004, point 8).

<http://www.benitutelati.it>



## Sistema Informativo Territoriale Ambientale e Paesaggistico

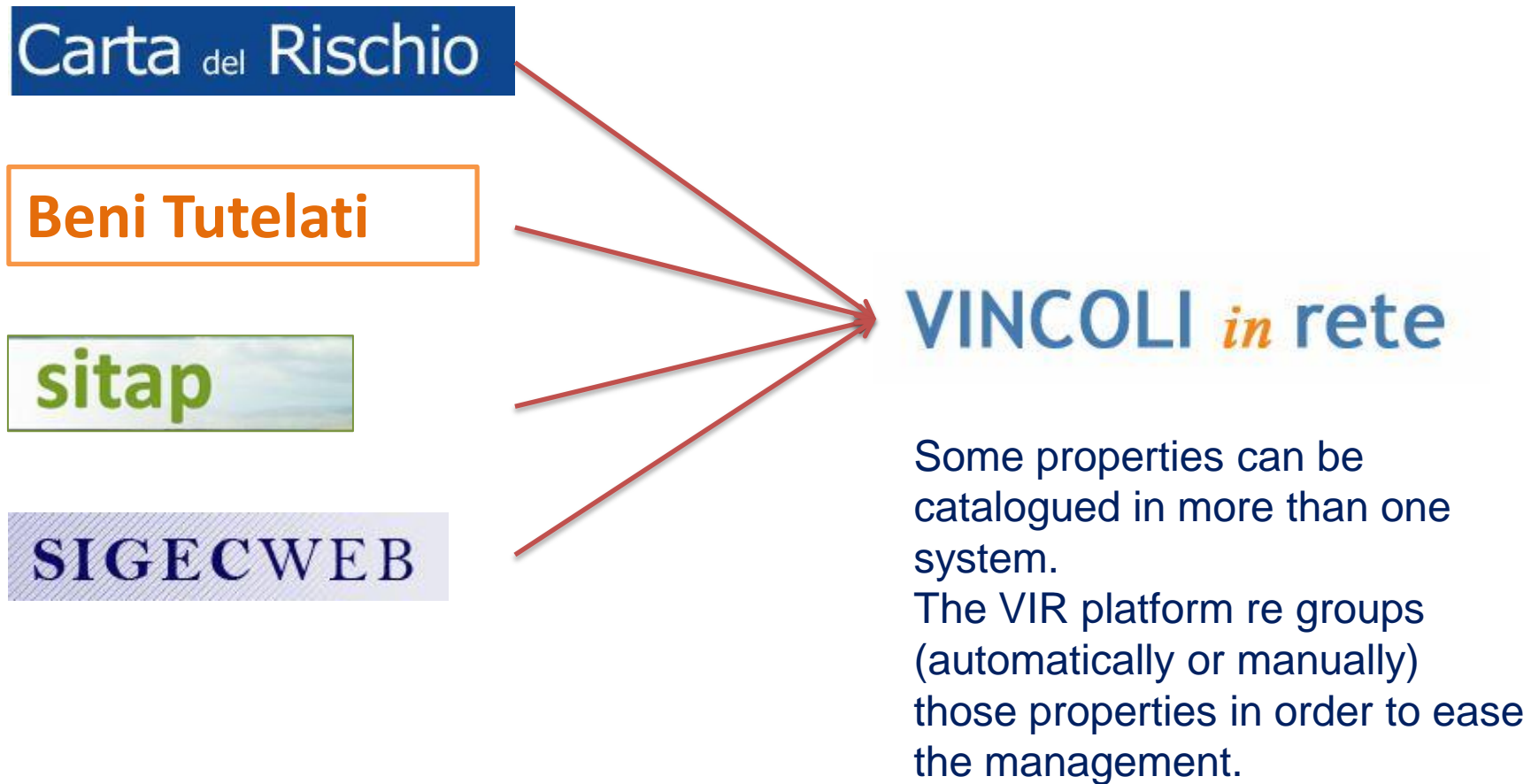
It is the web-GIS system for management, consultation and information on landscape areas protected in accordance with the law. The system is used by the 'Direzione Generale Belle Arti e Paesaggio'.

[www.sitap.beniculturali.it](http://www.sitap.beniculturali.it)

The logo for SIGECWEB, featuring the text "SIGECWEB" in a dark blue, serif font, centered within a light blue rectangular box with a fine, diagonal grid pattern.

Sistema Informativo Generale del Catalogo

It is the ICCD tool to control and manage the process of cataloguing.



The VIR platform through the column “present in” shows the different databases in which the properties are catalogued.

Lista Beni

Scarica risultati ricerca  Seleziona formato

21 - 40 di 211766 risultati

1 | 2 | 3 | 4 | 5 | 6 | 7 | 8 | 9 | 10 | 11 | 12 | 13 | 14 | 15 | 16 | 17 | 18 | 19 | 20 | Ultima

| ANTEPRIMA | CODICE | ID CONTENITORE       | DENOMINAZIONE                                      | TIPO SCHEDA    | TIPO BENE | LOCALIZZAZIONE  | ENTE COMPETENTE   | ENTE SCHEDATORE   | CONDIZIONE GIURIDICA | ELENCO VINCOLI | OPERAZIONI | PRESENTE IN |
|-----------|--------|----------------------|--|----------------|-----------|---|---|---|----------------------|----------------|------------|-------------|
|           | 43     | <a href="#">3004</a> | Chiesa di S. Giovanni Apostolo ed Evangelista      | architettonica | chiesa    | Marche Ancona Monte San Vito Piazza Aldo Moro D(P)                  | S03 Soprintendenza per i Beni Architettonici e Paesaggistici delle Marche | S03 Soprintendenza per i Beni Architettonici e Paesaggistici delle Marche |                      |                |            |             |
|           | 46     |                      | Chiesa del Cuore Immacolato della B. Vergine Maria | architettonica | chiesa    | Marche Ancona Monte San Vito Via Selva Borghetto D(P)               | S03 Soprintendenza per i Beni Architettonici e Paesaggistici delle Marche | S03 Soprintendenza per i Beni Architettonici e Paesaggistici delle Marche |                      |                |            |             |
|           | 48     |                      | Chiesa dell'Acquasanta                             | architettonica | chiesa    | Marche Ancona San Marcello Acquasanta S.C. dell'Acquasanta D(F)     | S03 Soprintendenza per i Beni Architettonici e Paesaggistici delle Marche | S03 Soprintendenza per i Beni Architettonici e Paesaggistici delle Marche |                      |                |            |             |
|           | 50     |                      | Chiesa di S. Maria dell'Antico                     | architettonica | chiesa    | Marche Ancona San Marcello Chiesa dell'Antico (IGM) Via Antico D(P) | S03 Soprintendenza per i Beni Architettonici e Paesaggistici delle Marche | S03 Soprintendenza per i Beni Architettonici e Paesaggistici delle Marche |                      |                |            |             |
|           | 52     | <a href="#">2885</a> | Chiesa di S. Marcello                              | architettonica | chiesa    | Marche Ancona San Marcello Piazza Santi D(P)                        | S03 Soprintendenza per i Beni Architettonici e Paesaggistici delle Marche | S03 Soprintendenza per i Beni Architettonici e Paesaggistici delle Marche |                      |                |            |             |



VIR assigns to each property a its own identifier code.

Lista Beni

Scarica risultati ricerca Selezione formato VAI

21 - 40 di 211766 risultati 1 | 2 | 3 | 4 | 5 | 6 | 7 | 8 | 9 | 10 | 11 | 12 | 13 | 14 | 15 | 16 | 17 | 18 | 19 | 20 | Ultima

| ANTEPRIMA | CODICE | ID CONTENITORE       | DENOMINAZIONE                                      | TIPO SCHEDA    | TIPO BENE | LOCALIZZAZIONE  | ENTE COMPETENTE   | ENTE SCHEDATORE   | CONDIZIONE GIURIDICA | ELENCO VINCOLI | OPERAZIONI | PRESENTE IN  |
|-----------|--------|----------------------|--|----------------|-----------|---|---|---|----------------------|----------------|------------|--------------|
|           | 43     | <a href="#">3004</a> | Chiesa di S. Giovanni Apostolo ed Evangelista      | architettonica | chiesa    | Marche Ancona Monte San Vito Piazza Aldo Moro 0(P)                  | S03 Soprintendenza per i Beni Architettonici e Paesaggistici delle Marche | S03 Soprintendenza per i Beni Architettonici e Paesaggistici delle Marche |                      |                |            | SigecWeb CdR |
|           | 46     |                      | Chiesa del Cuore Immacolato della B. Vergine Maria | architettonica | chiesa    | Marche Ancona Monte San Vito Via Selva Borghetto 0(P)               | S03 Soprintendenza per i Beni Architettonici e Paesaggistici delle Marche | S03 Soprintendenza per i Beni Architettonici e Paesaggistici delle Marche |                      |                |            | SigecWeb CdR |
|           | 48     |                      | Chiesa dell'Acquasanta                             | architettonica | chiesa    | Marche Ancona San Marcello Acquasanta S.C. dell'Acquasanta 0(P)     | S03 Soprintendenza per i Beni Architettonici e Paesaggistici delle Marche | S03 Soprintendenza per i Beni Architettonici e Paesaggistici delle Marche |                      |                |            | SigecWeb CdR |
|           | 50     |                      | Chiesa di S. Maria dell'Antico                     | architettonica | chiesa    | Marche Ancona San Marcello Chiesa dell'Antico (IGM) Via Antico 0(P) | S03 Soprintendenza per i Beni Architettonici e Paesaggistici delle Marche | S03 Soprintendenza per i Beni Architettonici e Paesaggistici delle Marche |                      |                |            | SigecWeb CdR |
|           | 52     | <a href="#">2885</a> | Chiesa di S. Marcello                              | architettonica | chiesa    | Marche Ancona San Marcello Piazza Santi 0(P)                        | S03 Soprintendenza per i Beni Architettonici e Paesaggistici delle Marche | S03 Soprintendenza per i Beni Architettonici e Paesaggistici delle Marche |                      |                |            | SigecWeb CdR |





















# Interoperability between SIGECweb and the VIR cooperative platform

## Lista Beni

Scarica risultati ricerca

21 - 40 di 211766 risultati

1 | 2 | 3 | 4 | 5 | 6 | 7 | 8 | 9 | 10 | 11 | 12 | 13 | 14 | 15 | 16 | 17 | 18 | 19 | 20 | Ultima

| ANTEPRIMA  | CODICE | ID CONTENITORE       | DENOMINAZIONE                                      | TIPO SCHEDA    | TIPO BENE | LOCALIZZAZIONE  | ENTE COMPETENTE   | ENTE SCHEDATORE   | CONDIZIONE GIURIDICA | ELENCO VINCOLI | OPERAZIONI  | PRESENTE IN  |
|--|--------|----------------------|--|----------------|-----------|---|---|---|----------------------|----------------|---|--------------|
|    | 43     | <a href="#">3004</a> | Chiesa di S. Giovanni Apostolo ed Evangelista      | architettonica | chiesa    | Marche Ancona Monte San Vito Piazza Aldo Moro 0(P)                  | S03 Soprintendenza per i Beni Architettonici e Paesaggistici delle Marche | S03 Soprintendenza per i Beni Architettonici e Paesaggistici delle Marche |                      |                |          | SigecWeb CdR |
|    | 46     |                      | Chiesa del Cuore Immacolato della B. Vergine Maria | architettonica | chiesa    | Marche Ancona Monte San Vito Via Selva Borghetto 0(P)               | S03 Soprintendenza per i Beni Architettonici e Paesaggistici delle Marche | S03 Soprintendenza per i Beni Architettonici e Paesaggistici delle Marche |                      |                |          | SigecWeb CdR |
|    | 48     |                      | Chiesa dell'Acquasanta                             | architettonica | chiesa    | Marche Ancona San Marcello Acquasanta S.C. dell'Acquasanta 0(P)     | S03 Soprintendenza per i Beni Architettonici e Paesaggistici delle Marche | S03 Soprintendenza per i Beni Architettonici e Paesaggistici delle Marche |                      |                |          | SigecWeb CdR |
|   | 50     |                      | Chiesa di S. Maria dell'Antico                     | architettonica | chiesa    | Marche Ancona San Marcello Chiesa dell'Antico (IGM) Via Antico 0(P) | S03 Soprintendenza per i Beni Architettonici e Paesaggistici delle Marche | S03 Soprintendenza per i Beni Architettonici e Paesaggistici delle Marche |                      |                |       | SigecWeb CdR |
|  | 52     | <a href="#">2885</a> | Chiesa di S. Marcello                              | architettonica | chiesa    | Marche Ancona San Marcello Piazza Santi 0(P)                        | S03 Soprintendenza per i Beni Architettonici e Paesaggistici delle Marche | S03 Soprintendenza per i Beni Architettonici e Paesaggistici delle Marche |                      |                |    | SigecWeb CdR |

Dettaglio bene

ID

43

Codice regione

11

Numero catalogo generale

00216318

Suffisso numero catalogo generale

Livello

bene individuo

Denominazione

Chiesa di S. Giovanni Apostolo ed Evangelista

Tipo scheda

architettonica

Tipo bene

chiesa

Condizione Giuridica

Destinazione d'uso

chiesa

Interesse culturale

Di interesse culturale non verificato

Gerarchia

individuo


Collegamenti verso altri sistemi

Visualizza in SigecWeb


Visualizza in Carta Del Rischio

Immagini e fotografie

[Carica un nuovo allegato]



Immagini e fotografie del contenitore associato



Localizzazione

Regione

Marche

Provincia

Ancona

Comune

Monte San Vito

Localita'

Toponimo

Indirizzo

Piazza Aldo Moro 0(P)

Ente competente (ECP)

Ente competente ECP

S03

Sigla ECP

SBAP-MAR

Denominazione ECP

Soprintendenza per i Beni Architettonici e Paesaggistici delle Marche

Methodologies for cataloguing cultural heritage

Ministry for Cultural Heritage and Activities  
Central Institute for Cataloguing and Documentation

Dettaglio bene

|                                   |   |
|-----------------------------------|---|
| ID                                | 43  |
| Codice regione                    | 11  |
| Numero catalogo generale          | 00216318                                      |
| Suffisso numero catalogo generale |   |
| Livello                           | bene individuo                                |
| Denominazione                     | Chiesa di S. Giovanni Apostolo ed Evangelista |
| Tipo scheda                       | architettonica                                |
| Tipo bene                         | chiesa  |
| Condizione Giuridica              |   |
| Destinazione d'uso                | chiesa  |
| Interesse culturale               | Di interesse culturale non verificato         |
| Gerarchia                         | individuo                                     |

Scarica PDF VAI


Collegamenti verso altri sistemi

Visualizza in SigecWeb


Visualizza in Carta Del Rischio

Immagini e fotografie

[Carica un nuovo allegato]



Immagini e fotografie del contenitore associato



Localizzazione

|           |        |           |        |           |                       |
|-----------|--------|-----------|--------|-----------|-----------------------|
| Regione   | Marche | Provincia | Ancona | Comune    | Monte San Vito        |
| Localita' |        | Toponimo  |        | Indirizzo | Piazza Aldo Moro 0(P) |

Ente competente (ECP)

|                     |     |           |          |                   |   |
|---------------------|-----|-----------|----------|-------------------|---|
| Ente competente ECP | S03 | Sigla ECP | SBAP-MAR | Denominazione ECP | Soprintendenza per i Beni Architettonici e Paesaggistici delle Marche |
|---------------------|-----|-----------|----------|-------------------|---|



## A 2.00 1100216318 - bene individuo: chiesa, Chiesa di S. Giovanni Apostolo ed Evangelisata

| CD - CODICI                                    |  |
|--|--|
| TSK - Tipo di scheda                           | A  |
| LIR - Livello di ricerca                       | P  |
| NCT - CODICE UNIVOCO                           |  |
| NCTR - Codice regione                          | 11   |
| NCTN - Numero catalogo generale                | 00216318                                       |
| ESC - Ente schedatore                          | S03  |
| ECP - Ente competente                          | S03  |
| LC - LOCALIZZAZIONE                            |  |
| PVC - LOCALIZZAZIONE GEOGRAFICO-AMMINISTRATIVA |  |
| PVCP - Provincia                               | AN   |
| PVCC - Comune                                  | Monte San Vito                                 |
| PVCF - Frazione                                | Monte San Vito                                 |
| CST - CENTRO STORICO                           |  |
| CSTN - Numero d'ordine                         | 01   |
| CSTD - Denominazione                           | Monte San Vito                                 |
| CSTA   | capoluogo municipale                           |
| ZUR - ZONA URBANA                              |  |
| ZURN - Numero                                  | 0  |
| ZURD - Denominazione                           | zona centrale                                  |
| SET - SETTORE                                  |  |
| SETT - Tipo                                    | SU   |
| OG - OGGETTO                                   |  |
| OGT - OGGETTO                                  |  |
| OGTT - Tipo                                    | chiesa   |
| OGTD - Denominazione                           | Chiesa di S. Giovanni Apostolo ed Evangelisata |
| RV - GERARCHIA                                 |  |
| RVE - RIFERIMENTO VERTICALE                    |  |
| RVEL - Livello                                 | bene individuo                                 |

# Interoperability between SIGECweb and the VIR cooperative platform

## CR - RIFERIMENTI GEO-TOPOGRAFICI

### CRD - COORDINATE

|                                  |           |
|----------------------------------|-----------|
| CRDR - Sistema di riferimento    | WGS84     |
| CRDX - Longitudine significativa | 13.270276 |
| CRDY - Latitudine significativa  | 43.600933 |
| CRDZ - Altitudine significativa  | 135.00    |

## UB - UBICAZIONE

### CTS - CATASTO

|                    |            |
|--------------------|------------|
| CTSF - Foglio      | 10 allegat |
| CTSD - Data foglio | 1995       |
| CTSP - Particelle  | 250/ B     |

### UBV - UBICAZIONE

|  |                  |
|--|------------------|
| UBVA - Genere dell'affaccio              | principale       |
| UBVD - Denominazione spazio viabilistico | Piazza Aldo Moro |
| UBVN - Numero civico                     | 0(P)             |

## AU - DEFINIZIONE CULTURALE

### ATB - AMBITO CULTURALE

|   |   |
|---|---|
| ATBR - Riferimento all'intervento (ruolo) | costruzione                               |
| ATBD - Denominazione                      | maestranze locali                         |
| ATBM - Fonte dell'attribuzione            | analisi dei caratteri stilistici (n.d.c.) |

## RE - NOTIZIE STORICHE

### REN - NOTIZIA

|                          |  |
|--------------------------|--|
| REN - Riferimento        | intero bene  |
| RENS - Notizia sintetica | costruzione  |
| RENN - Notizia           | La chiesa, officiata dalla Compagnia del SS. Sacramento, venne costruita nel 1609 e consacrata nel 1613. |
| RENF - Fonte             | B 03001448 (p. 283)  |

### REL - CRONOLOGIA, ESTREMO REMOTO

|               |            |
|---------------|------------|
| RELS - Secolo | XVII       |
| RELI - Data   | 1609/00/00 |

### REV - CRONOLOGIA, ESTREMO RECENTE

|                 |            |
|-----------------|------------|
| REVS - Secolo   | XVII       |
| REVI - Data     | 1613/00/00 |
| REVM - Validità | ca         |

Dettaglio bene

|                                   |   |
|-----------------------------------|---|
| ID                                | 43  |
| Codice regione                    | 11  |
| Numero catalogo generale          | 00216318                                      |
| Suffisso numero catalogo generale |   |
| Livello                           | bene individuo                                |
| Denominazione                     | Chiesa di S. Giovanni Apostolo ed Evangelista |
| Tipo scheda                       | architettonica                                |
| Tipo bene                         | chiesa  |
| Condizione Giuridica              |   |
| Destinazione d'uso                | chiesa  |
| Interesse culturale               | Di interesse culturale non verificato         |
| Gerarchia                         | individuo                                     |


Scarica PDF VAI

Collegamenti verso altri sistemi


[Visualizza in SigecWeb](#)  
[Visualizza in Carta Del Rischio](#)

Immagini e fotografie

[\[Carica un nuovo allegato\]](#)



Immagini e fotografie del contenitore associato



Localizzazione

|           |        |           |        |           |                       |
|-----------|--------|-----------|--------|-----------|-----------------------|
| Regione   | Marche | Provincia | Ancona | Comune    | Monte San Vito        |
| Localita' |        | Toponimo  |        | Indirizzo | Piazza Aldo Moro 0(P) |

Ente competente (ECP)

|                     |     |           |          |                   |   |
|---------------------|-----|-----------|----------|-------------------|---|
| Ente competente ECP | S03 | Sigla ECP | SBAP-MAR | Denominazione ECP | Soprintendenza per i Beni Architettonici e Paesaggistici delle Marche |
|---------------------|-----|-----------|----------|-------------------|---|

## Carta del Rischio

Segretariato Generale

### Dettaglio Bene Immobile

| Localizzazione               | Anagrafica     | Infrastrutture-Rischio | Altre informazioni | Geolocalizzazione           | Allegati | Dati Architettonici   | Rivestimenti |
|------------------------------|----------------|------------------------|--------------------|-----------------------------|----------|-----------------------|--------------|
| <b>Regione</b>               | Marche         |                        |                    | <b>Località</b>             |          |                       |              |
| <b>Provincia</b>             | Ancona         |                        |                    | <b>Indirizzo</b>            |          | Piazza Aldo Moro 0(P) |              |
| <b>Comune</b>                | Monte San Vito |                        |                    | <b>Posizione</b>            |          |                       |              |
| <b>Contesto Territoriale</b> |                |                        |                    | <b>Caratteristiche sito</b> |          |                       |              |
| <b>Contenitore associato</b> |                |                        |                    | <b>ID Bene Immobile VIR</b> |          | 43                    |              |



# Interoperability between SIGECweb and the VIR cooperative platform

## Lista Beni

Scarica risultati ricerca

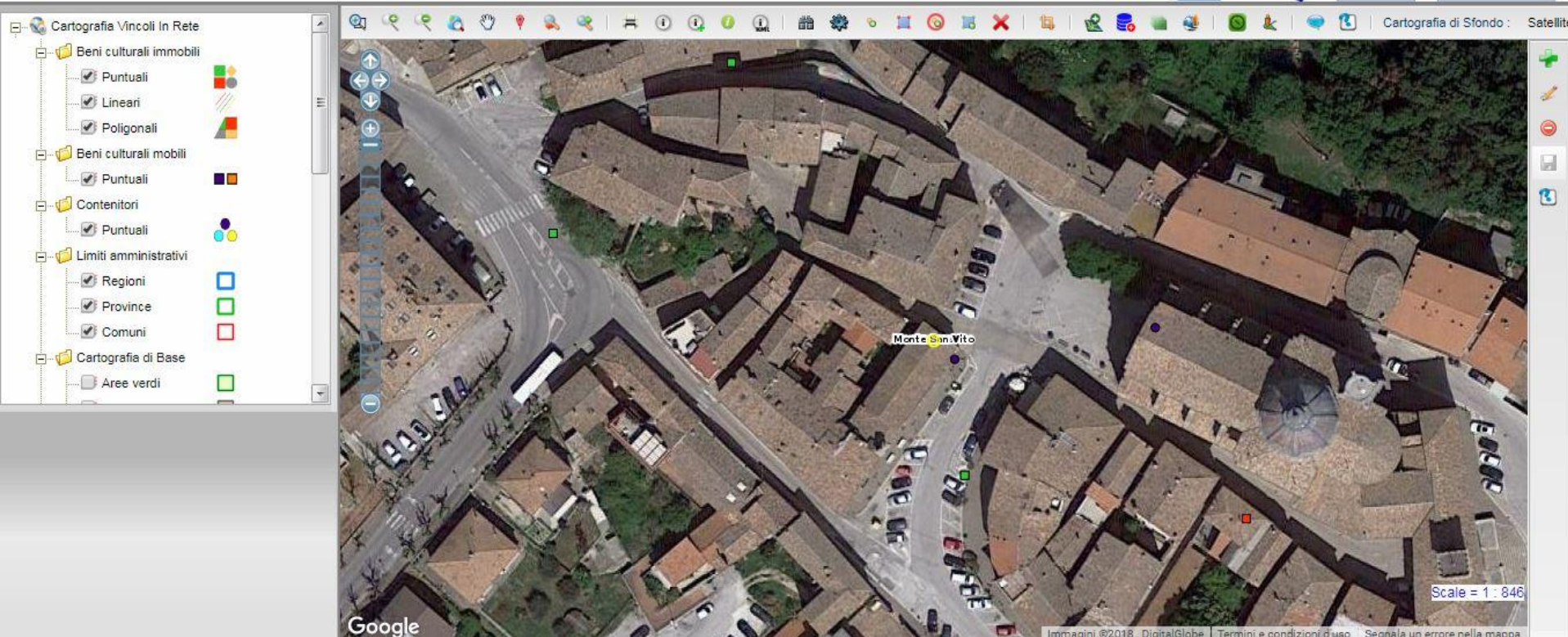
21 - 40 di 211766 risultati

1 | 2 | 3 | 4 | 5 | 6 | 7 | 8 | 9 | 10 | 11 | 12 | 13 | 14 | 15 | 16 | 17 | 18 | 19 | 20 | Ultima

| ANTEPRIMA | CODICE | ID CONTENITORE       | DENOMINAZIONE                                      | TIPO SCHEDA    | TIPO BENE | LOCALIZZAZIONE  | ENTE COMPETENTE   | ENTE SCHEDATORE   | CONDIZIONE GIURIDICA | ELENCO VINCOLI | OPERAZIONI | PRESENTE IN  |
|-----------|--------|----------------------|--|----------------|-----------|---|---|---|----------------------|----------------|------------|--------------|
|           | 43     | <a href="#">3004</a> | Chiesa di S. Giovanni Apostolo ed Evangelista      | architettonica | chiesa    | Marche Ancona Monte San Vito Piazza Aldo Moro 0(P)                  | S03 Soprintendenza per i Beni Architettonici e Paesaggistici delle Marche | S03 Soprintendenza per i Beni Architettonici e Paesaggistici delle Marche |                      |                |            | SigecWeb CdR |
|           | 46     |                      | Chiesa del Cuore Immacolato della B. Vergine Maria | architettonica | chiesa    | Marche Ancona Monte San Vito Via Selva Borghetto 0(P)               | S03 Soprintendenza per i Beni Architettonici e Paesaggistici delle Marche | S03 Soprintendenza per i Beni Architettonici e Paesaggistici delle Marche |                      |                |            | SigecWeb CdR |
|           | 48     |                      | Chiesa dell'Acquasanta                             | architettonica | chiesa    | Marche Ancona San Marcello Acquasanta S.C. dell'Acquasanta 0(P)     | S03 Soprintendenza per i Beni Architettonici e Paesaggistici delle Marche | S03 Soprintendenza per i Beni Architettonici e Paesaggistici delle Marche |                      |                |            | SigecWeb CdR |
|           | 50     |                      | Chiesa di S. Maria dell'Antico                     | architettonica | chiesa    | Marche Ancona San Marcello Chiesa dell'Antico (IGM) Via Antico 0(P) | S03 Soprintendenza per i Beni Architettonici e Paesaggistici delle Marche | S03 Soprintendenza per i Beni Architettonici e Paesaggistici delle Marche |                      |                |            | SigecWeb CdR |
|           | 52     | <a href="#">2865</a> | Chiesa di S. Marcello                              | architettonica | chiesa    | Marche Ancona San Marcello Piazza Santi 0(P)                        | S03 Soprintendenza per i Beni Architettonici e Paesaggistici delle Marche | S03 Soprintendenza per i Beni Architettonici e Paesaggistici delle Marche |                      |                |            | SigecWeb CdR |

## VINCOLI *in* rete

Ministero per i beni e le attività culturali
























# Interoperability between SIGECweb and the VIR cooperative platform

## Lista Beni

Scarica risultati ricerca

21 - 40 di 211766 risultati

1 | 2 | 3 | 4 | 5 | 6 | 7 | 8 | 9 | 10 | 11 | 12 | 13 | 14 | 15 | 16 | 17 | 18 | 19 | 20 | Ultima

| ANTEPRIMA  | CODICE | ID CONTENITORE       | DENOMINAZIONE                                      | TIPO SCHEDA    | TIPO BENE | LOCALIZZAZIONE  | ENTE COMPETENTE   | ENTE SCHEDATORE   | CONDIZIONE GIURIDICA | ELENCO VINCOLI | OPERAZIONI  | PRESENTE IN  |
|--|--------|----------------------|--|----------------|-----------|---|---|---|----------------------|----------------|---|--------------|
|    | 43     | <a href="#">3004</a> | Chiesa di S. Giovanni Apostolo ed Evangelista      | architettonica | chiesa    | Marche Ancona Monte San Vito Piazza Aldo Moro 0(P)                  | S03 Soprintendenza per i Beni Architettonici e Paesaggistici delle Marche | S03 Soprintendenza per i Beni Architettonici e Paesaggistici delle Marche |                      |                |          | SigecWeb CdR |
|    | 46     |                      | Chiesa del Cuore Immacolato della B. Vergine Maria | architettonica | chiesa    | Marche Ancona Monte San Vito Via Selva Borghetto 0(P)               | S03 Soprintendenza per i Beni Architettonici e Paesaggistici delle Marche | S03 Soprintendenza per i Beni Architettonici e Paesaggistici delle Marche |                      |                |          | SigecWeb CdR |
|    | 48     |                      | Chiesa dell'Acquasanta                             | architettonica | chiesa    | Marche Ancona San Marcello Acquasanta S.C. dell'Acquasanta 0(P)     | S03 Soprintendenza per i Beni Architettonici e Paesaggistici delle Marche | S03 Soprintendenza per i Beni Architettonici e Paesaggistici delle Marche |                      |                |          | SigecWeb CdR |
|   | 50     |                      | Chiesa di S. Maria dell'Antico                     | architettonica | chiesa    | Marche Ancona San Marcello Chiesa dell'Antico (IGM) Via Antico 0(P) | S03 Soprintendenza per i Beni Architettonici e Paesaggistici delle Marche | S03 Soprintendenza per i Beni Architettonici e Paesaggistici delle Marche |                      |                |        | SigecWeb CdR |
|  | 52     | <a href="#">2885</a> | Chiesa di S. Marcello                              | architettonica | chiesa    | Marche Ancona San Marcello Piazza Santi 0(P)                        | S03 Soprintendenza per i Beni Architettonici e Paesaggistici delle Marche | S03 Soprintendenza per i Beni Architettonici e Paesaggistici delle Marche |                      |                |    | SigecWeb CdR |

## Dettaglio contenitore

|                         |  |
|-------------------------|--|
| Id                      | 3004   |
| Codice Sigec            | 1472531723109  |
| Codice CartaRischio     |  |
| Denominazione           | Chiesa di S. Giovanni Evangelista                                      |
| Ente schedatore         | S283 - Soprintendenza Archeologia, belle arti e paesaggio delle Marche |
| Ente competente         | -  |
| Tipologia               | chiesa   |
| Qualificazione          |  |
| Regione                 | Marche   |
| Provincia               | Ancona   |
| Comune                  | Monte San Vito   |
| Localita                |  |
| Indirizzo               | via Giacomo Matteotti, s.n.  |
| Condizione giuridica    |  |
| Proprietario            |  |
| Telefono proprietario   |  |
| Utilizzatore            |  |
| Telefono utilizzatore   |  |
| Note                    |  |
| Schede mobili contenute | 91   |

## Collegamenti verso altri sistemi

### Immagini e fotografie

► [Carica un nuovo allegato]



### Immagini e fotografie dell'immobile associato



### Schede collegate

- Visualizza immobile associato
- Ricerca schede contenute (91)

## Informazioni Geografiche

| TIPO | METODO DI GEOREFERENZIAZIONE | SISTEMA DI RIFERIMENTO     | VISUALIZZA IN CARTOGRAFIA |
|------|------------------------------|----------------------------|---------------------------|
| P    |                              | World Geodetic System 1984 |                           |

## VINCOLI *in rete*

Ministero per i beni e le attività culturali





## Dettaglio contenitore

|                         |  |
|-------------------------|--|
| Id                      | 3004   |
| Codice Sigec            | 1472531723109  |
| Codice CartaRischio     |  |
| Denominazione           | Chiesa di S. Giovanni Evangelista                                      |
| Ente schedatore         | S283 - Soprintendenza Archeologia, belle arti e paesaggio delle Marche |
| Ente competente         | -  |
| Tipologia               | chiesa   |
| Qualificazione          |  |
| Regione                 | Marche   |
| Provincia               | Ancona   |
| Comune                  | Monte San Vito   |
| Località                |  |
| Indirizzo               | via Giacomo Matteotti, s.n.  |
| Condizione giuridica    |  |
| Proprietario            |  |
| Telefono proprietario   |  |
| Utilizzatore            |  |
| Telefono utilizzatore   |  |
| Note                    |  |
| Schede mobili contenute | 91   |

## Collegamenti verso altri sistemi

### Immagini e fotografie

► [Carica un nuovo allegato]



### Immagini e fotografie dell'immobile associato



### Schede collegate

- Visualizza immobile associato
- Ricerca schede contenute (91)

## Informazioni Geografiche

| TIPO | METODO DI GEOREFERENZIAZIONE | SISTEMA DI RIFERIMENTO     | VISUALIZZA IN CARTOGRAFIA |
|------|------------------------------|----------------------------|---------------------------|
| P    |                              | World Geodetic System 1984 |                           |











# Interoperability between SIGECweb and the VIR cooperative platform

## Lista Beni

Scarica risultati ricerca Seleziona formato VA

1 - 20 di 91 risultati

1 | 2 | 3 | 4 | 5 |

| ANTEPRIMA  | CODICE  | DENOMINAZIONE      | TIPO SCHEDA            | TIPO BENE          | LOCALIZZAZIONE                                       | CONTENITORE                       | ENTE COMPETENTE   | ENTE SCHEDATORE   | CONDIZIONE GIURIDICA               | OPERAZIONI  | PRESENTE IN |
|--|---------|--------------------|------------------------|--------------------|--|-----------------------------------|---|---|------------------------------------|---|-------------|
|    | 1953290 | cantoria           | opera e oggetto d'arte | cantoria           | Marche Ancona Monte San Vito NR (recupero pregresso) | Chiesa di S. Giovanni Evangelista | S70 Soprintendenza per i Beni Storici Artistici ed Etnoantropologici delle Marche | S70 Soprintendenza per i Beni Storici Artistici ed Etnoantropologici delle Marche | proprietà ente religioso cattolico |    | SigecWeb    |
|    | 1953291 | angelo musicante   | opera e oggetto d'arte | dipinto            | Marche Ancona Monte San Vito NR (recupero pregresso) | Chiesa di S. Giovanni Evangelista | S70 Soprintendenza per i Beni Storici Artistici ed Etnoantropologici delle Marche | S70 Soprintendenza per i Beni Storici Artistici ed Etnoantropologici delle Marche | proprietà ente religioso cattolico |    | SigecWeb    |
|    | 1953292 | croce penitenziale | opera e oggetto d'arte | croce penitenziale | Marche Ancona Monte San Vito NR (recupero pregresso) | Chiesa di S. Giovanni Evangelista | S70 Soprintendenza per i Beni Storici Artistici ed Etnoantropologici delle Marche | S70 Soprintendenza per i Beni Storici Artistici ed Etnoantropologici delle Marche | proprietà ente religioso cattolico |    | SigecWeb    |
|   | 1953349 | candelabro         | opera e oggetto d'arte | candelabro         | Marche Ancona Monte San Vito NR (recupero pregresso) | Chiesa di S. Giovanni Evangelista | S70 Soprintendenza per i Beni Storici Artistici ed Etnoantropologici delle Marche | S70 Soprintendenza per i Beni Storici Artistici ed Etnoantropologici delle Marche | proprietà ente religioso cattolico |   | SigecWeb    |
|  | 1953374 | cartagloria        | opera e oggetto d'arte | cartagloria        | Marche Ancona Monte San Vito NR (recupero pregresso) | Chiesa di S. Giovanni Evangelista | S70 Soprintendenza per i Beni Storici Artistici ed Etnoantropologici delle Marche | S70 Soprintendenza per i Beni Storici Artistici ed Etnoantropologici delle Marche | proprietà ente religioso cattolico |  | SigecWeb    |

## Dettaglio bene

Scarica

|                                   |                                     |
|-----------------------------------|-------------------------------------|
| ID                                | 1953291                             |
| Codice regione                    | 11                                  |
| Numero catalogo generale          | 00150967                            |
| Suffisso numero catalogo generale |                                     |
| Livello                           |                                     |
| Denominazione                     | angelo musicante                    |
| Tipo scheda                       | opera e oggetto d'arte              |
| Tipo bene                         | dipinto                             |
| Qualificazione                    |                                     |
| Condizione Giuridica              | proprietà ente religioso cattolico  |
| Gerarchia                         | individuo                           |
| Codice inventario                 |                                     |
| Quantità                          |                                     |
| Descrizione                       | NR (recupero pregresso)             |
| Soggetto                          | angelo musicante;                   |
| Descrizione soggetto              | Figure: angelo. Strumenti musicali. |
| Ambito culturale                  | ambito marchigiano                  |
| Configurazione strutturale        |                                     |
| Materia/tecnica                   | tela/pittura a tempera;             |
| Stato conservazione               | discreto                            |
| Amovibile                         | Sì                                  |

### Collegamenti verso altri sistemi

► [Visualizza in SigecWeb](#)

### Immagini e fotografie

► [\[Carica un nuovo allegato\]](#)



### Localizzazione

|             |  |                        |        |                        |                         |
|-------------|--|------------------------|--------|------------------------|-------------------------|
| Regione     | Marche                                     | Provincia              | Ancona | Comune                 | Monte San Vito          |
| Località    |  | Toponimo               |        | Indirizzo              | NR (recupero pregresso) |
| Contenitore | chiesa - Chiesa di S. Giovanni Evangelista | Denominazione raccolta |        | Collocazione specifica | controfacciata          |



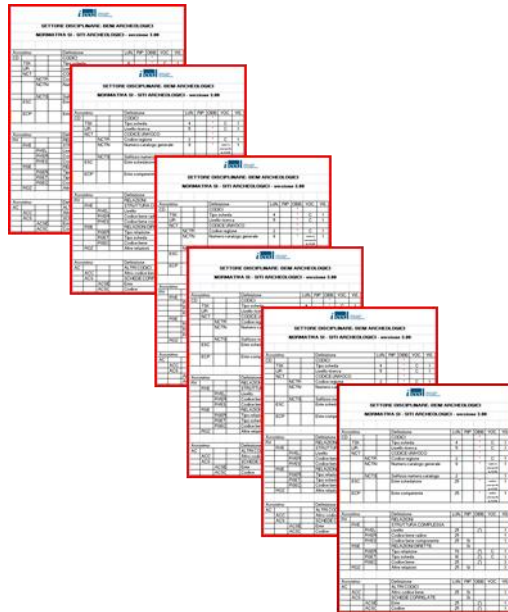
## OA 3.00 1100150967: dipinto

| CD - CODICI  |                                   |
|--|-----------------------------------|
| TSK - Tipo scheda                                      | OA                                |
| LIR - Livello ricerca                                  | I                                 |
| NCT - CODICE UNIVOCO                                   |                                   |
| NCTR - Codice regione                                  | 11                                |
| NCTN - Numero catalogo generale                        | 00150967                          |
| ESC - Ente schedatore                                  | S70                               |
| ECP - Ente competente                                  | S70                               |
| OG - OGGETTO   |                                   |
| OGT - OGGETTO  |                                   |
| OGTD - Definizione                                     | dipinto                           |
| SGT - SOGGETTO   |                                   |
| SGTI - Identificazione                                 | angelo musicante                  |
| LC - LOCALIZZAZIONE GEOGRAFICO-AMMINISTRATIVA          |                                   |
| PVC - LOCALIZZAZIONE GEOGRAFICO-AMMINISTRATIVA ATTUALE |                                   |
| PVCS - Stato   | Italia                            |
| PVCR - Regione   | Marche                            |
| PVCP - Provincia                                       | AN                                |
| PVCC - Comune  | Monte San Vito                    |
| LDC - COLLOCAZIONE SPECIFICA                           |                                   |
| LDCT - Tipologia                                       | chiesa                            |
| LDCN - Denominazione                                   | Chiesa di S. Giovanni Evangelista |
| LDCU - Denominazione spazio viabilistico               | NR (recupero pregresso)           |
| LDCS - Specifiche                                      | controfacciata                    |
| DT - CRONOLOGIA  |                                   |
| DTZ - CRONOLOGIA GENERICA                              |                                   |
| DTZG - Secolo  | sec. XIX                          |
| DTS - CRONOLOGIA SPECIFICA                             |                                   |
| DTSI - Da  | 1800                              |
| DTSF - A   | 1899                              |
| DTM - Motivazione cronologia                           | analisi stilistica                |

How does the flow work?



## SIGECWEB



- Under processing
- Sent to scientific verification
- Scientifically verified
- Validated
- Published




VINCOLI *in* rete

The Catalogue sheets going through this process are:

- **Immovable properties** : A 2.00, A 3.00, PG 2.00, PG 3.00, SI 2.00, SI 3.00, MA 2.00, MA 3.00, CA 2.00, CA 3.00
- **Movable properties**: OA 2.00, OA 3.00, RA 2.00, RA 3.00

In 2016 a batch operation was carried out in order to create Physical Containers (CF) and Juridical Containers (CG), taking data from catalogue sheets.



Reggia di Caserta

CF4.00



Chiesa di S. Pietro Apostolo

CF4.00



Chiesa di S. Eutizio

CF4.00



Rocca Albornoziata

CF4.00

Museo Nazionale del Ducato di Spoleto CG4.00

Museo nazionale romano-raccolta di Palazzo Massimo CG4.00

Museo nazionale romano-raccolta di Palazzo Altemps CG4.00

Collezione Giacomo e Nicola Giuliani CG4.00

## CATALOGUE SHEET PROPERTIES

| Acronym |     |      |  | Definition   |
|---------|-----|------|--|--|
| LC      |     |      |  | GEOGRAPHIC-ADMINISTRATIVE LOCATION                   |
|         | PVC |      |  | CURRENT LOCATION                                     |
|         |     | PVCS |  | Nation   |
|         |     | PVCR |  | Region   |
|         |     | PVCP |  | Province   |
|         |     | PVCC |  | Municipality   |
|         |     | PVCL |  | Locality   |
|         |     | PVCE |  | Other administrative subdivision or foreign location |
|         | PVL |      |  | <b>Other toponym</b>                                 |
|         | PVE |      |  | Diocese  |
|         | LDC |      |  | <del>SPECIFIC LOCATION</del>                         |
|         |     | LDCT |  | Physical Container Type                              |
|         |     | LDCQ |  | Physical Container Qualifier                         |
|         |     | LDCN |  | Physical Container Name                              |
|         |     | LDCC |  | Monumental complex                                   |
|         |     | LDCU |  | Address/Directions                                   |
|         |     | LDCM |  | Juridical Container Name                             |
|         |     | LDCS |  | Details  |

## PHYSICAL CONTAINER

| Acronym |     |      |  | Definition                         |
|---------|-----|------|--|------------------------------------|
|         |     |      |  | GEOGRAPHIC-ADMINISTRATIVE LOCATION |
| LC      |     |      |  |                                    |
|         | PVC |      |  | LOCATION                           |
|         |     | PVCS |  | Nation                             |
|         |     | PVCR |  | Region                             |
|         |     | PVCP |  | Province                           |
|         |     | PVCC |  | Municipality                       |
|         |     | PVCL |  | Locality                           |
|         |     | PVCE |  | Foreign location                   |
|         |     | PVCI |  | Address                            |

| Acronym |     |  |  | Definition         |
|---------|-----|--|--|--------------------|
| CF      |     |  |  | PHYSICAL CONTAINER |
|         | LUC |  |  | Cultural place     |
|         | CFT |  |  | Type               |
|         | CFQ |  |  | Qualifier          |
|         | CFN |  |  | Current name       |
|         | CFA |  |  | Other name         |
|         | CFC |  |  | Monumental complex |
|         | CFU |  |  | Use                |
|         | CFD |  |  | Description        |
|         | CFG |  |  | Juridical status   |
|         | CFW |  |  | Web site           |



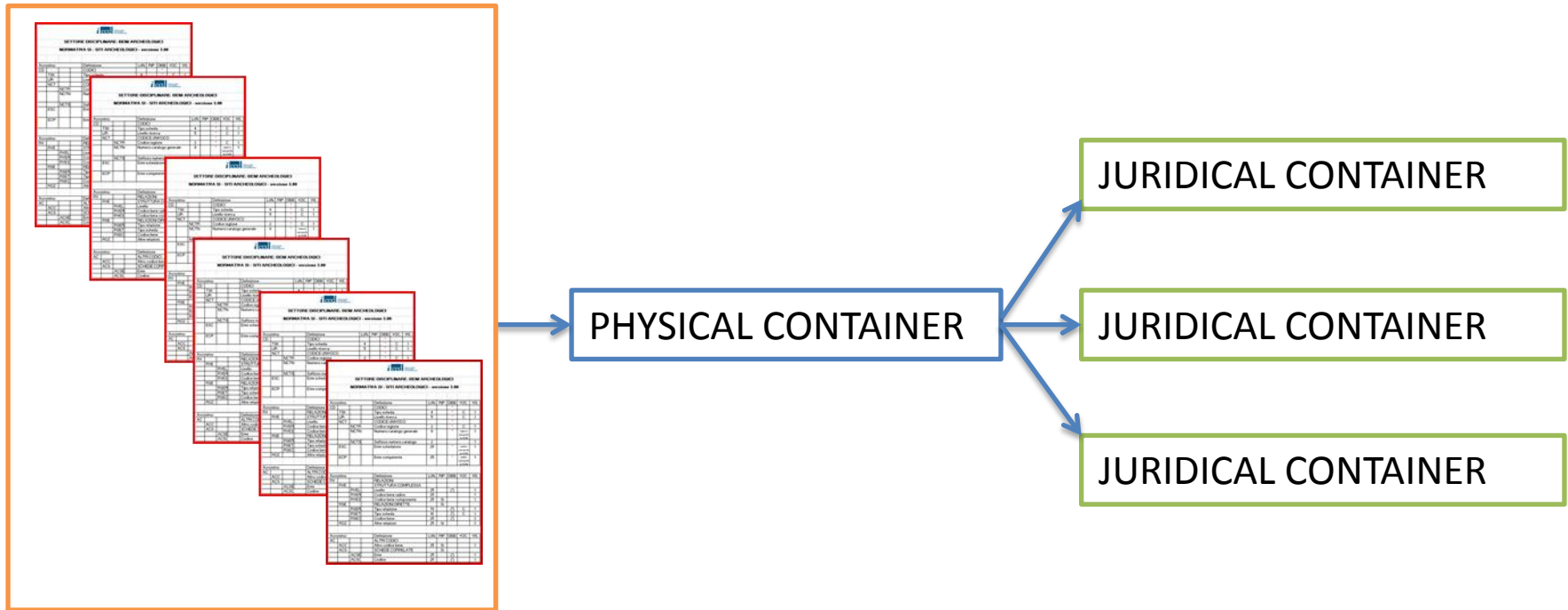
## CATALOGUE SHEET PROPERTIES

| Acronym |     |      |  | Definition   |
|---------|-----|------|--|--|
| LC      |     |      |  | GEOGRAPHIC-ADMINISTRATIVE LOCATION                   |
|         | PVC |      |  | CURRENT LOCATION                                     |
|         |     | PVCS |  | Nation   |
|         |     | PVCR |  | Region   |
|         |     | PVCP |  | Province   |
|         |     | PVCC |  | Municipality   |
|         |     | PVCL |  | Locality   |
|         |     | PVCE |  | Other administrative subdivision or foreign location |
|         | PVL |      |  | <b>Other toponym</b>                                 |
|         | PVE |      |  | Diocese  |
|         | LDC |      |  | SPECIFIC LOCATION                                    |
|         |     | LDCT |  | Physical Container Type                              |
|         |     | LDCQ |  | Physical Container Qualifier                         |
|         |     | LDCN |  | Physical Container Name                              |
|         |     | LDCC |  | Monumental complex                                   |
|         |     | LDCU |  | Address/Directions                                   |
|         |     | LDCM |  | Juridical Container Name                             |
|         |     | LDCS |  | Details  |

## JURIDICAL CONTAINER

| Acronym |     |      |  | Definition                      |
|---------|-----|------|--|---------------------------------|
| CG      |     |      |  | JURIDICAL CONTAINER             |
|         | LUC |      |  | Cultural place                  |
|         | CGT |      |  | Type                            |
|         | CGO |      |  | Qualifier                       |
|         | CGN |      |  | Name of collection              |
|         | CGA |      |  | Other name                      |
|         | CGC |      |  | Associated juridical complex    |
|         | CGV |      |  | Specific street-road location   |
|         | CGD |      |  | Description                     |
|         | NSC |      |  | Historical-critical information |
|         | CGE |      |  | AGENCY                          |
|         |     | CGET |  | Type                            |
|         |     | CGER |  | Role                            |
|         |     | CGED |  | Name                            |

All the catalogue sheets with the same data in the selected fields have been linked to one containers.



This operation allows:

- To create automatically Physical Containers for all the catalogue sheets included on the SIGECweb
- To create automatically Juridical Containers for catalogue sheets included on the SIGECweb with LDCM field (not mandatory)
- To group together catalogue sheets by location
- To simplify and to improve the search
- To improve the quality of the data



Containers under processing have been associated to different activities, divided by regions.

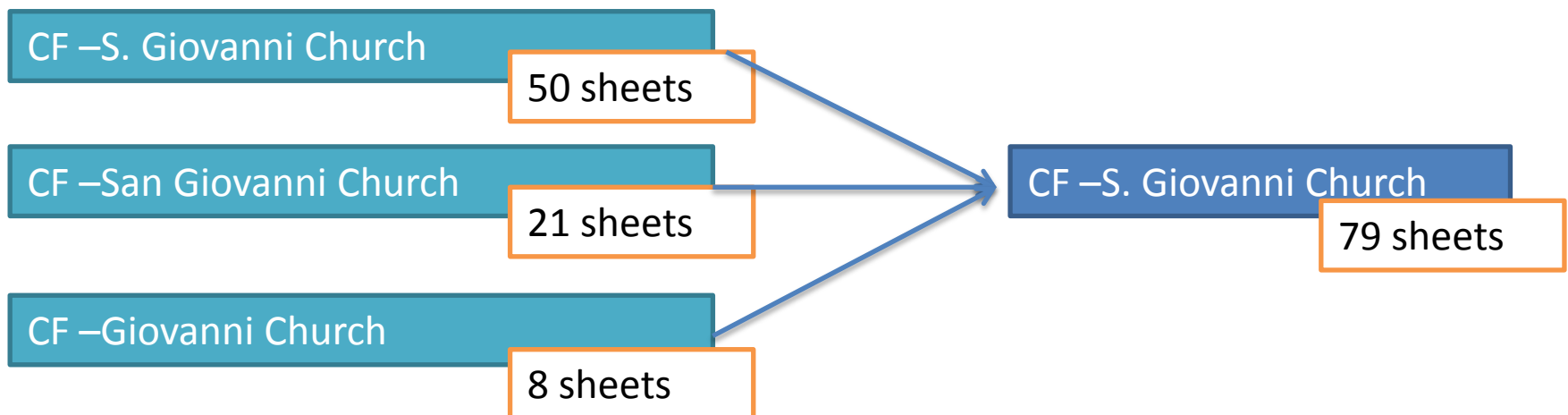
| REGIONS               | PC UNDER PROCESSING | PC SCIENTIFICALLY VERIFIED |
|-----------------------|---------------------|----------------------------|
| ABRUZZO               | 1463                | 54                         |
| BASILICATA            | 2757                | 0                          |
| CALABRIA              | 11727               | 0                          |
| CAMPANIA              | 3286                | 74                         |
| EMILIA ROMAGNA        | 2594                | 60                         |
| FRIULI VENEZIA GIULIA | 334                 | 13                         |
| LAZIO                 | 3765                | 675                        |
| LIGURIA               | 1859                | 290                        |
| LOMBARDIA             | 2200                | 63                         |
| MARCHE                | 233                 | 2340                       |
| MOLISE                | 1605                | 0                          |
| PIEMONTE              | 602                 | 7                          |
| PUGLIA                | 5328                | 1                          |
| SARDEGNA              | 209                 | 500                        |
| SICILIA               | 969                 | 0                          |
| TOSCANA               | 545                 | 147                        |
| TRENTINO ALTO ADIGE   | 96                  | 0                          |
| UMBRIA                | 1522                | 216                        |
| VALLE D'AOSTA         | 100                 | 0                          |
| VENETO                | 2366                | 27                         |

Due to the incongruity of the data, also caused by the free text fields, redundant containers have been generated.

I.E.:

- S. Giovanni Church
- San Giovanni Church
- Giovanni Church





It is then necessary to resolve that redundancy while the containers are under processing. During this operation one container will be selected to be the «Master» one receiving all the sheets from the redundant ones.



Once scientifically verified, Physical Containers are registered in the VIR platform

primi | precedenti | successivi | ultimi (1 - 20 di 291) — [Salvataggio configurazione colonne](#)

Indici - risultati

| <input type="checkbox"/> | Immagine   | Denominazione                     | Tipo scheda | Codice contenuto | Localizzazione | Stato                       | Collegamenti   | Operazioni   |
|--------------------------|--|-----------------------------------|-------------|------------------|----------------|-----------------------------|----------------|--------------|
| <input type="checkbox"/> |    | Palazzo Doria Pamphili            | CF4.00      | 1467300211808    | Lazio RM Roma  | Verificata scientificamente | [Collegamenti] | [Operazioni] |
| <input type="checkbox"/> |    | Ospedale di S. Gallicano          | CF4.00      | 1467299977905    | Lazio RM Roma  | Verificata scientificamente | [Collegamenti] | [Operazioni] |
| <input type="checkbox"/> |   | Villa Madama                      | CF4.00      | 1467299932191    | Lazio RM Roma  | Verificata scientificamente | [Collegamenti] | [Operazioni] |
| <input type="checkbox"/> |  | Chiesa di S. Maria e S. Gallicano | CF4.00      | 1467300072185    | Lazio RM Roma  | Verificata scientificamente | [Collegamenti] | [Operazioni] |


























## VIR acquires informations from the SIGECweb's Physical Container sheet and the link to cataloguing sheet properties

### Lista Contenitori




Scarica risultati ricerca CSV VAI

1 - 20 di 291 risultati

1 | 2 | 3 | 4 | 5 | 6 | 7 | 8 | 9 | 10 | 11 | 12 | 13 | 14 | 15 |

| ANTEPRIMA  | ID   | ID IMMOBILE            | DENOMINAZIONE                                  | REGIONE | PROVINCIA | COMUNE | TIPO      | LOCALITA | INDIRIZZO                 | OPERAZIONI  |
|--|------|------------------------|--|---------|-----------|--------|-----------|----------|---------------------------|---|
|    | 188  | <a href="#">323341</a> | Ospizio apostolico di S. Michele a Ripa Grande | Lazio   | Roma      | Roma   | palazzo   |          | Via di S. Michele, 18     |             |
|    | 356  |                        | Palazzo Spada                                  | Lazio   | Roma      | Roma   | palazzo   |          | piazza Capo di Ferro, 13  |             |
|    | 1336 | <a href="#">361015</a> | Palazzo Altemps                                | Lazio   | Roma      | Roma   | palazzo   |          | Piazza S. Apollinare, 46  |             |
|   | 1337 | <a href="#">361055</a> | Palazzo Massimo alle Terme                     | Lazio   | Roma      | Roma   | palazzo   |          | Largo di Villa Peretti, 1 |     |
|  | 1523 | <a href="#">396810</a> | Terme di Diocleziano                           | Lazio   | Roma      | Roma   | complesso |          | Via Enrico de Nicola, 79  |     |

# Interoperability between SIGECweb and the VIR cooperative platform

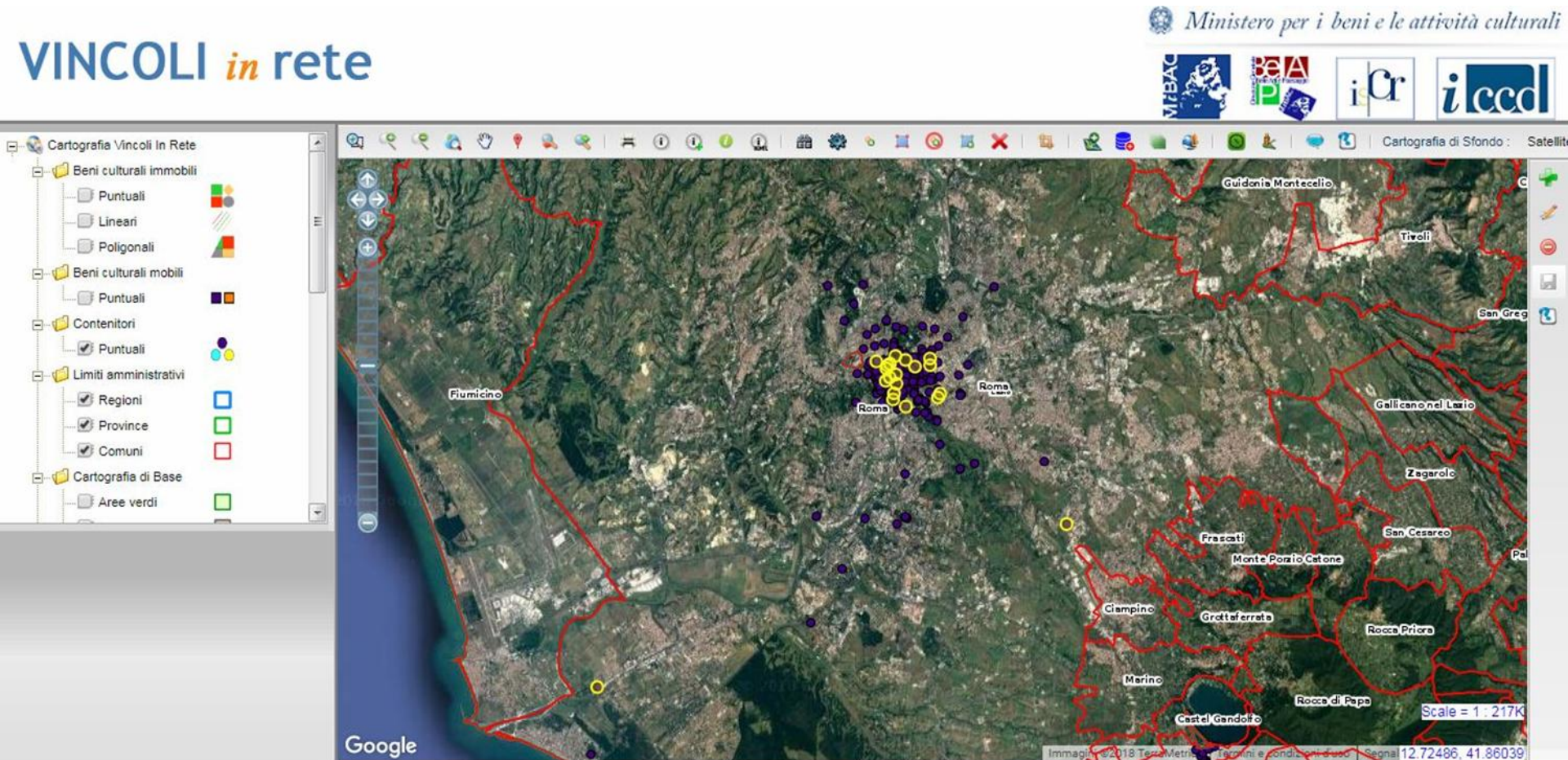
|   |      |                        |   |       |      |      |          |  |                       |  |
|---|------|------------------------|---|-------|------|------|----------|--|-----------------------|--|
|   | 1948 | <a href="#">23660</a>  | Chiesa di S. Antonio in Campo Marzio (già dei Portoghesi) | Lazio | Roma | Roma | chiesa   |  | via dei Portoghesi, 2 |   |
|   | 1949 | <a href="#">318108</a> | Basilica di S. Antonio da Padova                          | Lazio | Roma | Roma | basilica |  | via Merulana, 124     |   |
|   | 1992 | <a href="#">23716</a>  | Chiesa di S. Nicola dei Lorenesi                          | Lazio | Roma | Roma | chiesa   |  | largo Febo, 17        |   |
|   | 1994 | <a href="#">23476</a>  | Chiesa di S. Prisca                                       | Lazio | Roma | Roma | chiesa   |  | via di Santa Prisca   |   |
|  | 1995 | <a href="#">23528</a>  | Chiesa di S. Giovanni della Pigna                         | Lazio | Roma | Roma | chiesa   |  | piazza della Pigna    |  |

1 - 20 di 291 risultati

1 | 2 | 3 | 4 | 5 | 6 | 7 | 8 | 9 | 10 | 11 | 12 | 13 | 14 | 15 |

ZOOM CARTOGRAFICO

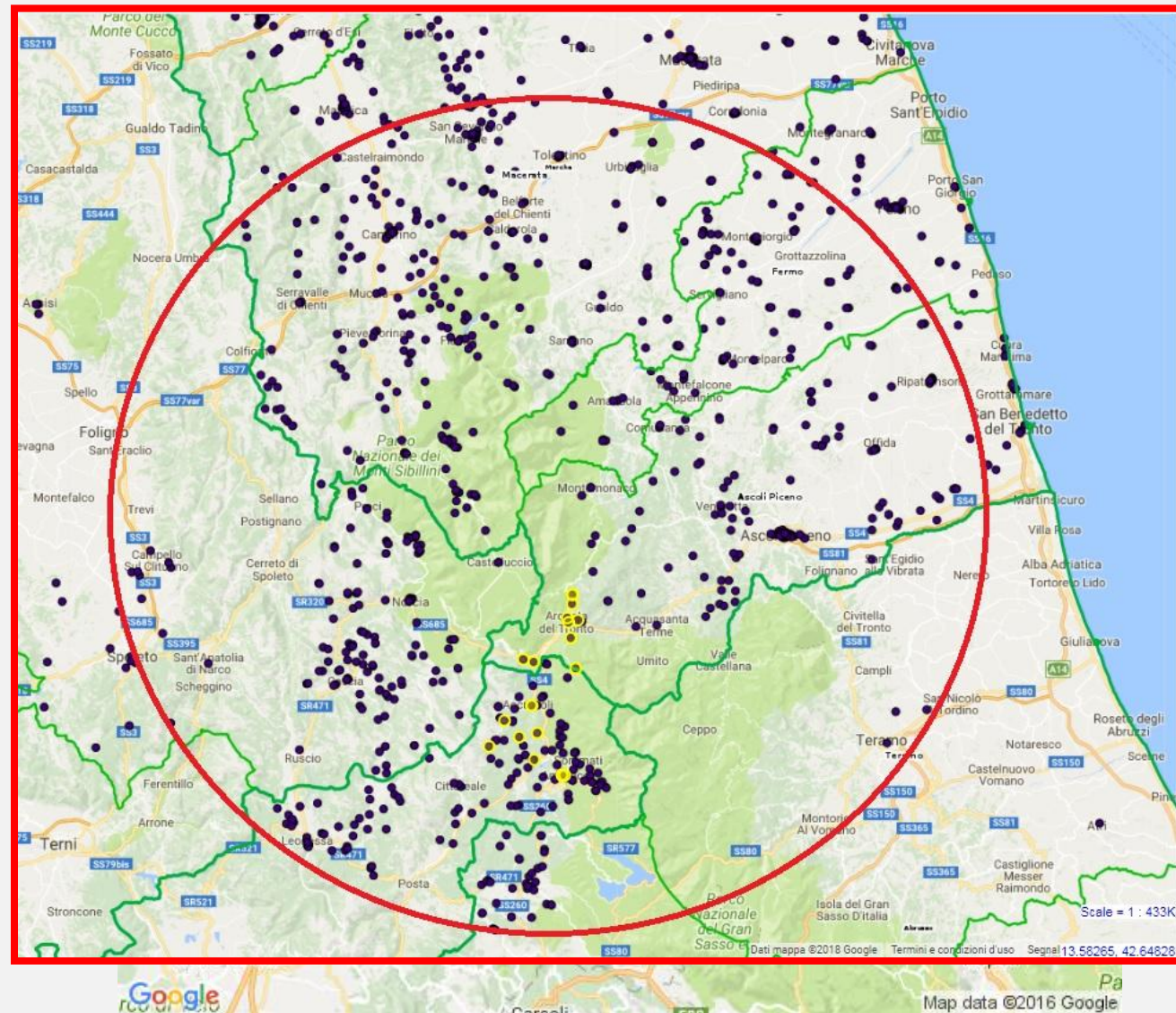






After the earthquake which took place in 2016 in the center of Italy, hundreds of Physical Containers were created.

These containers turned out to be a fundamental support for recovery operations of cultural properties.



As an example, for the only Amatrice municipality, 138 Physical Containers have been scientifically verified, and then included into the VIR

VINCOLI *in rete*



RICERCA

UTENTE

GESTIONE

STATISTICHE

Sei in: [Home](#) > [Ricerca contenitori](#) > Risultati ricerca

## Lista Contenitori

Scarica risultati ricerca CSV

1 - 20 di 138 risultati

1 | 2 | 3 | 4 | 5 | 6 | 7 |

| ANTEPRIMA | ID | ID IMMOBILE             | DENOMINAZIONE          | REGIONE | PROVINCIA | COMUNE   | TIPO   | LOCALITA     | INDIRIZZO             | OPERAZIONI |
|-----------|----|-------------------------|------------------------|---------|-----------|----------|--------|--------------|-----------------------|------------|
|           | 37 | <a href="#">149802</a>  | Chiesa di S. Agostino  | Lazio   | Rieti     | Amatrice | chiesa |              | SR280, 7              |            |
|           | 38 | <a href="#">149804</a>  | Chiesa di S. Francesco | Lazio   | Rieti     | Amatrice | chiesa |              | Via S. Francesco, 6   |            |
|           | 39 | <a href="#">2970832</a> | Chiesa di S. Giusta    | Lazio   | Rieti     | Amatrice | chiesa | SANTA GIUSTA | Frazione Santa Giusta |            |



The S. Agostino Church of Amatrice was hit severely by the earthquake in 2016 and the recovery operations were eased by the well defined Physical Container and by the platforms interoperability.

VINCOLI *in* rete



RICERCA

UTENTE

GESTIONE

STATISTICHE

Sei in: Home > Ricerca contenitori > Risultati ricerca

## Lista Contenitori

Scarica risultati ricerca CSV VAI

1 - 20 di 138 risultati

1 | 2 | 3 | 4 | 5 | 6 | 7 |

| ANTEPRIMA  | ID | ID IMMOBILE             | DENOMINAZIONE          | REGIONE | PROVINCIA | COMUNE   | TIPO   | LOCALITA     | INDIRIZZO             | OPERAZIONI  |
|--|----|-------------------------|------------------------|---------|-----------|----------|--------|--------------|-----------------------|---|
|    | 37 | <a href="#">149602</a>  | Chiesa di S. Agostino  | Lazio   | Rieti     | Amatrice | chiesa |              | SR260, 7              |             |
|   | 38 | <a href="#">149604</a>  | Chiesa di S. Francesco | Lazio   | Rieti     | Amatrice | chiesa |              | Via S. Francesco, 6   |     |
|  | 39 | <a href="#">2970632</a> | Chiesa di S. Giusta    | Lazio   | Rieti     | Amatrice | chiesa | SANTA GIUSTA | Frazione Santa Giusta |     |

## S. Agostino Church is a well defined physical container for its main purposes.

CF 4.00 1467306626327: Chiesa di S. Agostino

| CD - CODICI                                     |   |
|---|---|
| TSK - Tipo scheda                               | CF                                      |
| LIR - Livello                                   | I                                       |
| CCF - Codice contenitore fisico                 | 1467306626327                           |
| ESC - Ente schedatore                           | ICCD                                    |
| CF - CONTENITORE FISICO                         |   |
| CFT - Tipologia                                 | chiesa                                  |
| CFQ - Qualificazione                            | parrocchiale                            |
| CFN - Denominazione attuale                     | Chiesa di S. Agostino                   |
| LC - LOCALIZZAZIONE GEOGRAFICO - AMMINISTRATIVA |   |
| PVC - LOCALIZZAZIONE                            |   |
| PVCS - Stato                                    | Italia                                  |
| PVCR - Regione                                  | Lazio                                   |
| PVCP - Provincia                                | RI                                      |
| PVCC - Comune                                   | Amatrice                                |
| PVCI - Indirizzo                                | SR260, 7                                |
| GE - GEOREFERENZIAZIONE                         |   |
| GEL - Tipo di localizzazione                    | localizzazione fisica                   |
| GET - Tipo di georeferenziazione                | georeferenziazione puntuale             |
| GEP - Sistema di riferimento                    | WGS84                                   |
| GEC - COORDINATE                                |   |
| GECX - Coordinata x                             | 13.29140                                |
| GECY - Coordinata y                             | 42.62852                                |
| GPT - Tecnica di georeferenziazione             | rilievo da foto aerea senza sopralluogo |
| GPM - Metodo di posizionamento                  | posizionamento approssimato             |
| GPB - BASE CARTOGRAFICA                         |   |
| GPBB - Descrizione sintetica                    | Openstreetmap                           |
| GPBT - Data                                     | 2016                                    |

## S. Agostino Church is a well defined physical container for its main purposes.

In fact it has beside its mandatory data:

CF 4.00 1467306626327: Chiesa di S. Agostino

| CD - CODICI                                     |   |
|---|---|
| TSK - Tipo scheda                               | CF                                      |
| LIR - Livello                                   | I                                       |
| CCF - Codice contenitore fisico                 | 1467306626327                           |
| ESC - Ente schedatore                           | ICCD                                    |
| CF - CONTENITORE FISICO                         |   |
| CFT - Tipologia                                 | chiesa                                  |
| CFQ - Qualificazione                            | parrocchiale                            |
| CFN - Denominazione attuale                     | Chiesa di S. Agostino                   |
| LC - LOCALIZZAZIONE GEOGRAFICO - AMMINISTRATIVA |   |
| PVC - LOCALIZZAZIONE                            |   |
| PVCS - Stato                                    | Italia                                  |
| PVCR - Regione                                  | Lazio                                   |
| PVCP - Provincia                                | RI                                      |
| PVCC - Comune                                   | Amatrice                                |
| PVCI - Indirizzo                                | SR260, 7                                |
| GE - GEOREFERENZIAZIONE                         |   |
| GEL - Tipo di localizzazione                    | localizzazione fisica                   |
| GET - Tipo di georeferenziazione                | georeferenziazione puntuale             |
| GEP - Sistema di riferimento                    | WGS84                                   |
| GEC - COORDINATE                                |   |
| GECX - Coordinata x                             | 13.29140                                |
| GECY - Coordinata y                             | 42.62852                                |
| GPT - Tecnica di georeferenziazione             | rilievo da foto aerea senza sopralluogo |
| GPM - Metodo di posizionamento                  | posizionamento approssimato             |
| GPB - BASE CARTOGRAFICA                         |   |
| GPBB - Descrizione sintetica                    | Openstreetmap                           |
| GPBT - Data                                     | 2016                                    |

## S. Agostino Church is a well defined physical container for its main purposes.

CF 4.00 1467306626327: Chiesa di S. Agostino

| CD - CODICI                                     |   |
|---|---|
| TSK - Tipo scheda                               | CF                                      |
| LIR - Livello                                   | I                                       |
| CCF - Codice contenitore fisico                 | 1467306626327                           |
| ESC - Ente schedatore                           | ICCD                                    |
| CF - CONTENITORE FISICO                         |   |
| CFT - Tipologia                                 | chiesa                                  |
| CFQ - Qualificazione                            | parrocchiale                            |
| CFN - Denominazione attuale                     | Chiesa di S. Agostino                   |
| LC - LOCALIZZAZIONE GEOGRAFICO - AMMINISTRATIVA |   |
| PVC - LOCALIZZAZIONE                            |   |
| PVCS - Stato                                    | Italia                                  |
| PVCR - Regione                                  | Lazio                                   |
| PVCP - Provincia                                | RI                                      |
| PVCC - Comune                                   | Amatrice                                |
| PVCI - Indirizzo                                | SR260, 7                                |
| GE - GEOREFERENZIAZIONE                         |   |
| GEL - Tipo di localizzazione                    | localizzazione fisica                   |
| GET - Tipo di georeferenziazione                | georeferenziazione puntuale             |
| GEP - Sistema di riferimento                    | WGS84                                   |
| GEC - COORDINATE                                |   |
| GECX - Coordinata x                             | 13.29140                                |
| GECY - Coordinata y                             | 42.62852                                |
| GPT - Tecnica di georeferenziazione             | rilievo da foto aerea senza sopralluogo |
| GPM - Metodo di posizionamento                  | posizionamento approssimato             |
| GPB - BASE CARTOGRAFICA                         |   |
| GPBB - Descrizione sintetica                    | Openstreetmap                           |
| GPBT - Data                                     | 2016                                    |

In fact it has beside its mandatory data:

- Address

## S. Agostino Church is a well defined physical container for its main purposes.

In fact it has beside its mandatory data:

- Address
- Geographic coordinates

CF 4.00 1467306626327: Chiesa di S. Agostino

| CD - CODICI                                     |   |
|---|---|
| TSK - Tipo scheda                               | CF                                      |
| LIR - Livello                                   | I                                       |
| CCF - Codice contenitore fisico                 | 1467306626327                           |
| ESC - Ente schedatore                           | ICCD                                    |
| CF - CONTENITORE FISICO                         |   |
| CFT - Tipologia                                 | chiesa                                  |
| CFQ - Qualificazione                            | parrocchiale                            |
| CFN - Denominazione attuale                     | Chiesa di S. Agostino                   |
| LC - LOCALIZZAZIONE GEOGRAFICO - AMMINISTRATIVA |   |
| PVC - LOCALIZZAZIONE                            |   |
| PVCS - Stato                                    | Italia                                  |
| PVCR - Regione                                  | Lazio                                   |
| PVCP - Provincia                                | RI                                      |
| PVCC - Comune                                   | Amatrice                                |
| PVCI - Indirizzo                                | SR260, 7                                |
| GE - GEOREFERENZIAZIONE                         |   |
| GEL - Tipo di localizzazione                    | localizzazione fisica                   |
| GET - Tipo di georeferenziazione                | georeferenziazione puntuale             |
| GEP - Sistema di riferimento                    | WGS84                                   |
| GEC - COORDINATE                                |   |
| GECX - Coordinata x                             | 13.29140                                |
| GECY - Coordinata y                             | 42.62852                                |
| GPT - Tecnica di georeferenziazione             | rilievo da foto aerea senza sopralluogo |
| GPM - Metodo di posizionamento                  | posizionamento approssimato             |
| GPB - BASE CARTOGRAFICA                         |   |
| GPBB - Descrizione sintetica                    | Openstreetmap                           |
| GPBT - Data                                     | 2016                                    |



**S. Agostino**  
physical c  
purposes.

**DO - DOCUMENTAZIONE**  
FTA - DOCUMENTAZIONE  
FTAN - Codice identificativo  
FTAX - Genere  
FTAP - Tipo  
FTAK - Nome file  
**AD - ACCESSO AI DATI**  
ADS - SPECIFICHE DI  
ADSP - Profilo di a  
ADSM - Motivazio  
**CM - CERTIFICAZIONE E**  
CMP - REDAZIONE E  
CMPD - Anno di re  
CMPN - Responsa  
redazione  
FUR - Funzionario re  
**AN - ANNOTAZIONI**  
OSS - Osservazioni

Stampa Storia


Entita' multimediali

Immagine



Indietro

Visualizzazione dei dati multimediali (totale 1) della scheda Agostino\_1



Chiudi

Operazioni

[Operazioni]

In fact it has  
beside its  
mandatory data:

- Address
- Geographic coordinates
- Photographic reports

VINCOLI *in rete*



RICERCA

UTENTE

GESTIONE

STATISTICHE













Sei in: [Home](#) > [Ricerca contenitori](#) > Risultati ricerca

## Lista Contenitori

Scarica risultati ricerca CSV VAI

1 - 20 di 138 risultati

1 | 2 | 3 | 4 | 5 | 6 | 7 |

| ANTEPRIMA | ID | ID IMMOBILE             | DENOMINAZIONE          | REGIONE | PROVINCIA | COMUNE   | TIPO   | LOCALITA     | INDIRIZZO             | OPERAZIONI  |
|-----------|----|-------------------------|------------------------|---------|-----------|----------|--------|--------------|-----------------------|---|
|           | 37 | <a href="#">149802</a>  | Chiesa di S. Agostino  | Lazio   | Rieti     | Amatrice | chiesa |              | SR280, 7              |             |
|           | 38 | <a href="#">149804</a>  | Chiesa di S. Francesco | Lazio   | Rieti     | Amatrice | chiesa |              | Via S. Francesco, 6   |             |
|           | 39 | <a href="#">2970832</a> | Chiesa di S. Giusta    | Lazio   | Rieti     | Amatrice | chiesa | SANTA GIUSTA | Frazione Santa Giusta |     |

### Dettaglio contenitore

|                         |  |
|-------------------------|--|
| Id                      | 37   |
| Codice Sigec            | 1467306626327  |
| Codice CartaRischio     |  |
| Denominazione           | Chiesa di S. Agostino  |
| Ente schedatore         | ICCD - Istituto Centrale per il Catalogo e la Documentazione |
| Ente competente         | -  |
| Tipologia               | chiesa   |
| Qualificazione          |  |
| Regione                 | Lazio  |
| Provincia               | Rieti  |
| Comune                  | Amatrice   |
| Località                |  |
| Indirizzo               | SR260, 7   |
| Condizione giuridica    |  |
| Proprietario            |  |
| Telefono proprietario   |  |
| Utilizzatore            |  |
| Telefono utilizzatore   |  |
| Note                    |  |
| Schede mobili contenute | 108  |

### Immagini e fotografie

[\[Carica un nuovo allegato\]](#)



### Immagini e fotografie dell'immobile associato



### Schede collegate

[Visualizza immobile associato](#)

[Ricerca schede contenute \(108\)](#)

Informazioni Geografiche

| TIPO | METODO DI GEOREFERENZIAZIONE    | SISTEMA DI RIFERIMENTO     | VISUALIZZA IN CARTOGRAFIA |
|------|---------------------------------|----------------------------|---------------------------|
| P    | Posizionamento manuale su mappa | World Geodetic System 1984 |                           |

# Interoperability between SIGECweb and the VIR cooperative platform

 Ministero dei beni e delle attività culturali e del turismo

VINCOLI *in* rete



RICERCA

GESTIONE

STATISTICHE





















Sei in: [Home](#) > [Ricerca contenitori](#) > [Risultati ricerca](#) > [Lista beni](#)

## Lista Beni


 Scarica risultati ricerca  

1 - 20 di 108 risultati





1 | 2 | 3 | 4 | 5 | 6 |

| ANTEPRIMA   | CODICE  | DENOMINAZIONE                                       | TIPO SCHEDA            | LOCALIZZAZIONE                               | CONTENITORE           | ENTE COMPETENTE  | ENTE SCHEDATORE   | CONDIZIONE GIURIDICA               | OPERAZIONI  | PRESENTE IN |
|---|---------|---|------------------------|--|-----------------------|--|---|------------------------------------|---|-------------|
|    | 2176682 | candelieri  | opera e oggetto d'arte | Lazio Rieti Amatrice NR (recupero pregresso) | Chiesa di S. Agostino | S168 Soprintendenza per i Beni Storici Artistici ed Etnoantropologici del Lazio (con esclusione della città di Roma) | S50 Soprintendenza per i beni artistici e storici del Lazio | proprietà ente religioso cattolico |          | SigecWeb    |
|    | 2176726 | stazione VIII: Gesù consola le donne di Gerusalemme | opera e oggetto d'arte | Lazio Rieti Amatrice NR (recupero pregresso) | Chiesa di S. Agostino | S168 Soprintendenza per i Beni Storici Artistici ed Etnoantropologici del Lazio (con esclusione della città di Roma) | S50 Soprintendenza per i beni artistici e storici del Lazio | proprietà ente religioso cattolico |          | SigecWeb    |
|   | 2176756 | martino di San Lorenzo                              | opera e oggetto d'arte | Lazio Rieti Amatrice NR (recupero pregresso) | Chiesa di S. Agostino | S168 Soprintendenza per i Beni Storici Artistici ed Etnoantropologici del Lazio (con esclusione della città di Roma) | S50 Soprintendenza per i beni artistici e storici del Lazio | proprietà ente religioso cattolico |          | SigecWeb    |
|  | 2176757 | poltrona  | opera e oggetto d'arte | Lazio Rieti Amatrice NR (recupero pregresso) | Chiesa di S. Agostino | S168 Soprintendenza per i Beni Storici Artistici ed Etnoantropologici del Lazio (con esclusione della città di Roma) | S50 Soprintendenza per i beni artistici e storici del Lazio | proprietà ente religioso cattolico |    | SigecWeb    |
|  | 2176758 | sgabello  | opera e oggetto d'arte | Lazio Rieti Amatrice NR (recupero pregresso) | Chiesa di S. Agostino | S168 Soprintendenza per i Beni Storici Artistici ed Etnoantropologici del Lazio (con esclusione della città di Roma) | S50 Soprintendenza per i beni artistici e storici del Lazio | proprietà ente religioso cattolico |    | SigecWeb    |




 Ministero dei beni e delle attività culturali e del turismo

VINCOLI in rete

RICERCA
GESTIONE
STATISTICHE

Sei in: Home > Ricerca contenitori > Risultati ricerca > Lista beni > Dettaglio bene

**Dettaglio bene**

Scarica

Seleziona formato

VAI


|                                   |   |
|-----------------------------------|---|
| ID                                | 2176682   |
| Codice regione                    | 12  |
| Numero catalogo generale          | 00093088  |
| Suffisso numero catalogo generale |   |
| Livello                           |   |
| Denominazione                     | candelliere   |
| Tipo scheda                       | opera e oggetto d'arte  |
| Tipo bene                         | candelliere   |
| Qualificazione                    |   |
| Condizione Giuridica              | proprietà ente religioso cattolico  |
| Gerarchia                         | individuo   |
| Codice inventario                 |   |
| Quantità                          | 3   |
| Descrizione                       | candieri a base triangolare con piedini a volute stilizzate coperti di venice nera. |
| Soggetto                          |   |
| Descrizione soggetto              | NR (recupero pregresso)   |
| Ambito culturale                  | ambito laziale  |
| Configurazione strutturale        | serie   |
| Materia/tecnica                   | legno/verniciatura;   |
| Stato conservazione               | mediocre  |
| Amovibile                         | Sì  |

**Collegamenti verso altri sistemi**

[Visualizza in SigeoWeb](#)

**Immagini e fotografie**

[\[Carica un nuovo allegato\]](#)



**Localizzazione**

|             |                                |                        |       |                        |                         |
|-------------|--------------------------------|------------------------|-------|------------------------|-------------------------|
| Regione     | Lazio                          | Provincia              | Rieti | Comune                 | Amatrice                |
| Località    |                                | Toponimo               |       | Indirizzo              | NR (recupero pregresso) |
| Contenitore | chiesa - Chiesa di S. Agostino | Denominazione raccolta |       | Collocazione specifica | sacrestia               |



# Interoperability between SIGECweb and the VIR cooperative platform

|   |  |  |
|---|--|--|
| <b>CD - CODICI</b>  |  |  |
| TSK - Tipo Scheda   |  | OA   |
| LIR - Livello ricerca   |  | C  |
| <b>NCT - CODICE UNIVOCO</b>                                   |  |  |
| NCTR - Codice regione   |  | 12   |
| NCTN - Numero catalogo generale                               |  | 00093088   |
| ESC - Ente schedatore   |  | S50  |
| ECP - Ente competente   |  | S50  |
| <b>OG - OGGETTO</b>   |  |  |
| <b>OGT - OGGETTO</b>  |  |  |
| OGTD - Definizione  |  | candelieri   |
| OGTV - Identificazione  |  | serie  |
| QNT - QUANTITA'   |  |  |
| QNTN - Numero   |  | 3  |
| <b>LC - LOCALIZZAZIONE GEOGRAFICO-AMMINISTRATIVA</b>          |  |  |
| <b>PVC - LOCALIZZAZIONE GEOGRAFICO-AMMINISTRATIVA ATTUALE</b> |  |  |
| PVCS - Stato  |  | Italia   |
| PVCR - Regione  |  | Lazio  |
| PVCP - Provincia  |  | RI   |
| PVCC - Comune   |  | Amatrice   |
| <b>LDC - COLLOCAZIONE SPECIFICA</b>                           |  |  |
| LDCT - Tipologia  |  | chiesa   |
| LDCQ - Qualificazione   |  | parrocchiale   |
| LDCN - Denominazione  |  | Chiesa di S. Agostino  |
| LDCU - Denominazione spazio viabilistico                      |  | NR (recupero pregresso)  |
| LDCS - Specifiche   |  | sacrestia  |
| <b>DT - CRONOLOGIA</b>  |  |  |
| <b>DTZ - CRONOLOGIA GENERICA</b>                              |  |  |
| DTZG - Secolo   |  | secc. XVIII/ XIX   |
| <b>DTS - CRONOLOGIA SPECIFICA</b>                             |  |  |
| DTSI - Da   |  | 1700   |
| DTSF - A  |  | 1899   |
| DTM - Motivazione cronologia                                  |  | analisi stilistica   |
| <b>AU - DEFINIZIONE CULTURALE</b>                             |  |  |
| <b>ATB - AMBITO CULTURALE</b>                                 |  |  |
| ATBD - Denominazione  |  | ambito laziale   |
| ATBM - Motivazione dell'attribuzione                          |  | analisi stilistica   |
| <b>MT - DATI TECNICI</b>                                      |  |  |
| MTC - Materia e tecnica                                       |  | legno/ verniciatura  |
| <b>MIS - MISURE</b>   |  |  |
| MISA - Altezza  |  | 105  |
| <b>CO - CONSERVAZIONE</b>                                     |  |  |
| <b>STC - STATO DI CONSERVAZIONE</b>                           |  |  |
| STCC - Stato di conservazione                                 |  | mediocre   |
| <b>DA - DATI ANALITICI</b>                                    |  |  |
| <b>DES - DESCRIZIONE</b>                                      |  |  |
| DESO - Indicazioni sull'oggetto                               |  | candieri a base triangolare con piedini a volute stilizzate coperti di vernice nera. |
| DESI - Codifica Iconclass                                     |  | NR (recupero pregresso)  |
| DESS - Indicazioni sul soggetto                               |  | NR (recupero pregresso)  |
| NSC - Notizie storico-critiche                                |  | Opera di artigianato locale di discreta fattura, malamente verniciata.               |
| <b>TU - CONDIZIONE GIURIDICA E VINCOLI</b>                    |  |  |
| <b>CDG - CONDIZIONE GIURIDICA</b>                             |  |  |
| CDGG - Indicazione generica                                   |  | proprietà Ente religioso cattolico   |
| CDGS - Indicazione specifica                                  |  | Chiesa di S. Agostino  |
| <b>ALN - MUTAMENTI TITOLARITA'/POSSESSO/DETEZIONE</b>         |  |  |
| ALNT - Tipo evento  |  | furto  |
| ALNN - Note   |  | nella revisione del 1994 risulta mancante  |
| <b>DO - FONTI E DOCUMENTI DI RIFERIMENTO</b>                  |  |  |
| <b>FTA - DOCUMENTAZIONE FOTOGRAFICA</b>                       |  |  |
| FTAX - Genere   |  | documentazione allegata  |
| FTAD - Tipo   |  | fotografia b/n   |

Ministero dei beni e delle attività culturali e del turismo

**VINCOLI in rete**

Logos: MIBAC, BSA, iCr, iccd

Cartografia di S

**Cartografia Vincoli In Rete**

- Beni culturali immobili
  - Puntuali
  - Lineari
  - Polygonali
- Beni culturali mobili
  - Puntuali
- Contentori
  - Puntuali
- Limiti amministrativi
  - Regioni
  - Province
  - Comuni
- Cartografia di Base
  - Aree verdi
  - Aree edificate
  - Idrografia
  - Punti di interesse
- Infrastrutture di trasporto
  - Autostrade
  - Strade principali
  - Strade secondarie
  - Strade locali
  - Ferrovie
  - Ponti
- Vincoli paesaggistici (SITAP)

**Legenda di Contenitori Puntuali**

- Solo contenitore
- Contenitore e deposito per emergenze
- Solo deposito per emergenze

Map showing aerial view of a town (Amatrice) with various cultural heritage points marked. The map includes a scale bar (Scale = 1 : 846) and coordinates (13.28998, 42.62928).





A well defined physical container in its own technical data:

- **name**
- **geocode**
- **georeference**
- **documents**

is essential to optimise local operations.




Precise technical data give quickly and clearly the info about location, size and appearance.

Crucial characteristics for emergency conditions.



Once the property has been recovered, the personnel will fill up the supporting sheet where they will include:

- Place of recovery
- Physical characteristics of the property
- Conservation status
- Storage

 **MINISTERO PER I BENI E LE ATTIVITÀ CULTURALI**  
*Ministero per i Beni e le Attività Culturali*  
 SEGRETARIATO GENERALE  
 UNITÀ DI CRISI - COORDINAMENTO NAZIONALE UCCN-MIBAC

**C<sub>1</sub> - SCHEDA DI ACCOMPAGNAMENTO DEI BENI MOBILI RIMOSI**

Data 07/09/2016 N° progressivo 012 N° Scheda         
(a cura dell'Ufficio)

**C<sub>2</sub> - COMPILATORE SCHEDA**

Cognome GIUSEPPE Nome GIUSEPPE  
 Ente/ufficio di appartenenza USCIB  
 ☎ 349916151 Fax        E-Mail       

**C<sub>3</sub> - RIFERIMENTO SCHEDA DEL DANNO ALLE CHIESE / PALAZZI**

N° Scheda        Data        Compilatore       

**C<sub>4</sub> - LUOGO DI COLLOCAZIONE (CONTENITORE)**

Denominazione bene 2.1.1. AGOSTINO  
 Tipologia: ☒ chiesa ☐ palazzo ☐ castello ☐ convento ☐ altro  
 Proprietà        ☎         
 Utilizzatore        ☎         
 Specificazione       

**C<sub>4.1</sub> - LOCALIZZAZIONE GEOGRAFICO AMMINISTRATIVA DEL CONTENITORE**

Regione LAZIO Istat        Indirizzo         
 Provincia RIETI Istat        1 ☐ via         
 Comune LAKEFRIE Istat        2 ☐ corso         
 Località        Istat        3 ☐ vicolo         
 4 ☐ piazza        5 ☐ isola        num. civico       

Sezione censuaria        N° complesso o aggregato        N° edificio       

**C<sub>5</sub> - IDENTIFICAZIONE**

Oggetto DIPINTO  
 Soggetto S. ANTONIO DA PADUA  
 Descrizione OLIO SU TELA  
 Datazione anno        secolo        epoca         
 Ambito culturale         
 Autore         
 Misure (in cm.) H altezza 121 P profondità 16 L larghezza 16 D diametro       

**C<sub>6</sub> - TIPOLOGIA**

Amovibile ☐ Inamovibile ☐  
 Opera isolata ☒ Serie ☐ Frammento ☐

**INFORMAZIONI PER LABORATORIO DI RESTAURO/DEPOSITO**

|                               |                                   |   |                           |                                    |
|-------------------------------|-----------------------------------|---|---------------------------|------------------------------------|
| <b>STATO DI CONSERVAZIONE</b> | <input type="radio"/> BUONO       | <b>BAGNATO</b> <input type="checkbox"/> | <b>URGENZA INTERVENTO</b> | <input type="radio"/> NON URGENTE  |
|                               | <input type="radio"/> SUFFICIENTE |   |                           | <input type="radio"/> URGENTE      |
|                               | <input type="radio"/> CATTIVO     |   |                           | <input type="radio"/> URGENTISSIMO |
|                               | <input type="radio"/> PESSIMO     |   |                           |                                    |

INDICAZIONI/ PRECAUZIONI PER L'APERTURA DELL'IMBALLO

Including the  
photographic  
report.



On the Risk Map platform is recalled the physical container sheet with:

# Carta del Rischio

Segretariato Generale

Beni Culturali ▾    Unità di Crisi ▾

## Dettaglio Contenitore

Anagrafica

Geolocalizzazione    
 Allegati    
 Beni Mobili Contenuti

|                         |                       |                                |   |
|-------------------------|-----------------------|--------------------------------|---|
| Denominazione           | Chiesa di S. Agostino | Tipo                           | chiesa ▾  |
| Qualifica               | ▾                     | Condizione Giuridica           | ▾   |
| Regione                 | Lazio ▾               | Proprietario                   |   |
| Provincia               | Rieti ▾               | Telefono Proprietario          |   |
| Comune                  | Amatrice ▾            | Utilizzatore                   |   |
| Località                |                       | Telefono Utilizzatore          |   |
| Indirizzo               | SR260, 7              | Tipo Contenitore/Deposito      | Solo contenitore ▾  |
| Ente Competente         | ▾                     | Ente Schedatore                | Istituto Centrale per il Catalogo e l'Archivio ▾          |
| ID Contenitore VIR      | 37                    | ID Bene Immobile VIR associato | 149602  |
| Bene Immobile associato | CHIESA DI S. AGOSTINO | Note                           | <div style="border: 1px solid gray; height: 20px;"></div> |

On the Risk Map Platform is recalled the physical container sheet with:

- Geographic coordinates

The screenshot displays the 'Carta del Rischio' web interface, specifically the 'Dettaglio Contenitore' section. The header includes the title 'Carta del Rischio' and 'Segretariato Generale'. Below the header, there are two dropdown menus: 'Beni Culturali' and 'Unità di Crisi'. The main content area is titled 'Dettaglio Contenitore' and features four tabs: 'Anagrafica', 'Geolocalizzazione' (highlighted with a red box), 'Allegati', and 'Beni Mobili Contenuti'. The 'Geolocalizzazione' tab is active, showing a form for entering geographic coordinates. The form is divided into two columns. The left column has labels for 'Sistema Riferimento', 'X', 'Y', and 'Cartografia'. The right column contains input fields for 'WGS84', '13.2914', and '42.62852'. A small globe icon is visible in the 'Cartografia' section.

| Dettaglio Contenitore |                   |          |                       |
|-----------------------|-------------------|----------|-----------------------|
| Anagrafica            | Geolocalizzazione | Allegati | Beni Mobili Contenuti |
| Sistema Riferimento   | WGS84             |          |                       |
| X                     | 13.2914           |          |                       |
| Y                     | 42.62852          |          |                       |
| Cartografia           |                   |          |                       |



On the Risk Map Platform is recalled the physical container sheet with:

- Geographic coordinates
- Photographic reports

**Carta del Rischio**  
Segretariato Generale

Beni Culturali ▼ Unità di Crisi ▼

**Dettaglio Contenitore**

Anagrafica Geolocalizzazione **Allegati** Beni Mobili Contenuti

**Immagini (con preview):**

**Altri allegati:**

On the Risk Map Platform is recalled the physical container sheet with:

- Geographic coordinates
- Photographic reports
- Linked Movable properties

Carta del Rischio

Segretariato Generale

Beni Culturali ▾

Unità di Crisi ▾

Dettaglio Contenitore

Anagrafica

Geolocalizzazione

Allegati

Beni Mobili Contenuti


| Num | Denominazione ▾      | Descrizione ▾                 | Tipo Bene ▾          | Tipo Scheda ▾          | Stato Conservazione ▾ | Operazi... |
|-----|----------------------|-------------------------------|----------------------|------------------------|-----------------------|------------|
| 1   | acquasantiera        | le due acquasantiere, ...     | acquasantiera        | opera e oggetto d'arte | buono                 |            |
| 2   | acquasantiera        | acquasantiera a muro ...      | acquasantiera        | opera e oggetto d'arte | discreto              |            |
| 3   | altare maggiore      | ornato da una doppia c...     | altare maggiore      | opera e oggetto d'arte | buono                 |            |
| 4   | Annunciazione        | NR (recupero pregresso)       | dipinto              | opera e oggetto d'arte | discreto              |            |
| 5   | Annunciazione        | Introdosso decorato co...     | scultura             | opera e oggetto d'arte | buono                 |            |
| 6   | armadio da sacrestia | armadio verniciato in n...    | armadio da sacrestia | opera e oggetto d'arte | mediocre              |            |
| 7   | calice               | Sottocoppa, fusto e ba...     | calice               | opera e oggetto d'arte | mediocre              |            |
| 8   | calice               | sottocoppa, fusto e ba...     | calice               | opera e oggetto d'arte | buono                 |            |
| 9   | calice               | decorazioni floreali stili... | calice               | opera e oggetto d'arte | mediocre              |            |
| 10  | calice               | decorazioni floreali stili... | calice               | opera e oggetto d'arte | buono                 |            |
| 11  | calice               | motivi di foglie stilizzat... | calice               | opera e oggetto d'arte | discreto              |            |
| 12  | calice               | base circolare, fusto e ...   | calice               | opera e oggetto d'arte | discreto              |            |
| 13  | campana              | sulla fronte S. Nicola d...   | campana              | opera e oggetto d'arte | discreto              |            |
| 14  | campana              | intorno alla base e alla ...  | campana              | opera e oggetto d'arte | discreto              |            |
| 15  | campana              | in alto corre tutt'intorno... | campana              | opera e oggetto d'arte | discreto              |            |

And also properties/object of art catalogue sheet together with their multimedia files.

Localizzazione Anagrafica

Denominazione Sant'Antonio

Localizzazione Anagrafica



DATAZIONE

Anno da/a 1790

Secolo da/a sec. XVIII

Fraz. Secolo da/a fine


SBAS RM 9066.jpg



On the Risk Map the supporting sheet and the recovery photographic report are linked to the physical container and, if available, the catalogue sheet from the SIGECweb.

**Carta del Rischio**  
Segretariato Generale




Beni Culturali ▾    Unità di Crisi ▾

**Dettaglio Scheda di Accompagnamento** 

Scheda

Compilatore

Allegati

|   |   |                           |   |
|---|---|---------------------------|---|
| <b>Bene Mobile Associato</b>                  | Sant'Antonio da Padova  | <b>Numero Scheda</b>      | 012   |
| <b>Deposito</b>                               | Corpo Forestale Dello Stato   | <b>Urgenza Intervento</b> | Non urgente ▾   |
| <b>Stato di Conservazione</b>                 | Buono ▾   | <b>Bagnato</b>            | <input type="radio"/> Si <input checked="" type="radio"/> No                        |
| <b>Indicazioni Apertura</b>                   | nessuna indicazione  | <b>Note</b>               |  |
| <b>Collocazione nel deposito di emergenza</b> |                    | <b>Data Recupero</b>      | 07-09-2016  |



On the Risk Map the supporting sheet and the recovery photographic report are linked to the physical container and, if available, the catalogue sheet from the SIGECweb.



**Carta del Rischio**  
Segretariato Generale

Beni Culturali ▾    Unità di Crisi ▾

**Dettaglio Scheda di Accompagnamento**

Scheda    Compilatore    **Allegati**

**Immagini (con preview):**



**Altri allegati:**

SK ACC N 12 DEL RECUPERO DEL 12/09/2016

## Carta del Rischio

Segretariato Generale

Beni Culturali ▾ Unità di Crisi ▾

### Dettaglio Scheda di Accompagnamento

Scheda Compilatore Allegati

#### Immagini (con preview):



RO DEL 12/09/2016

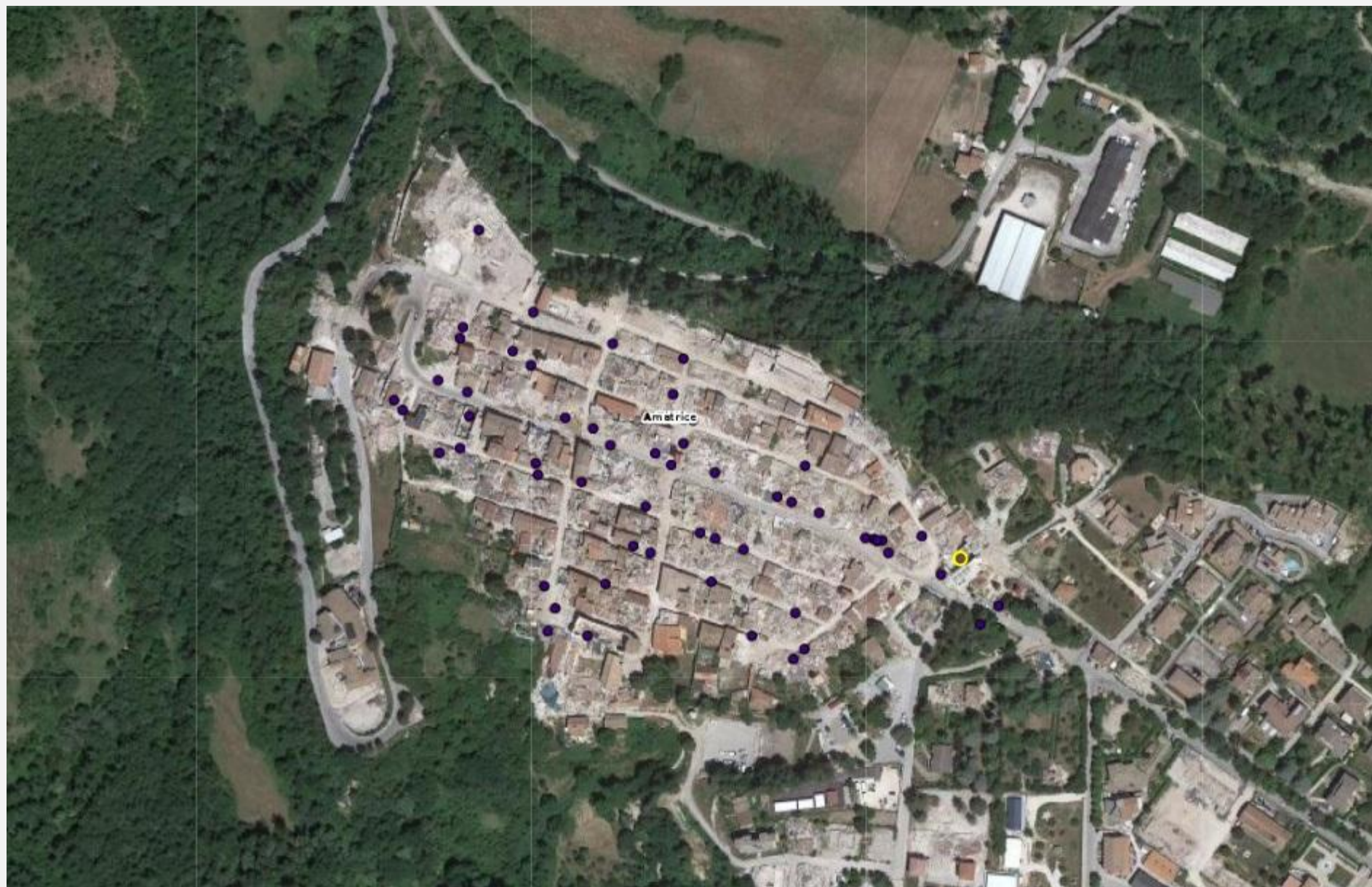












**Thanks for your time!**  
**Grazie per l'attenzione!**